

**ZÁMĚR**  
**směnit nemovitý majetek**  
**vyhlášený v souladu s ustanovením § 39 zákona č. 128/2000 Sb. o obcích**  
**(obecní zřízení)**


Městys Davle je výlučným vlastníkem **pozemkové parcely dílu „n“** - o výměře 251 m<sup>2</sup> - orná půda, která vznikla oddělením z pozemkové parcely č. 380/5, **pozemkové parcely dílu „k“** - o výměře 15 m<sup>2</sup> - orná půda, která vznikla oddělením z pozemkové parcely č. 643/4, **pozemkové parcely dílu „b“** - o výměře 10 m<sup>2</sup> - orná půda, která vznikla oddělením z pozemkové parcely č. 463/10, **pozemkové parcely dílu „g“** - o výměře 6 m<sup>2</sup> - orná půda, která vznikla oddělením z pozemkové parcely č. 643/5 vše v k.ú. Davle. Pozemky parc. č. 380/5, 643/4, 463/10 a 643/5 jsou zapsány na LV č. 10001 u Katastrálního úřadu pro Středočeský kraj, Katastrální pracoviště Praha - západ pro k.ú. Davle, obec Davle, okr. Praha - západ.


Luděk Liška, bytem Choceradská 3118/4, 141 00 Praha 4, Ota Záruba, bytem Chelčického 360/5, 130 00 Praha 3, Daniela a Florián Warciakovi, oba bytem Školní 147, 252 06 Davle, jsou spoluvlastníky **pozemkových parcel dílů „a+d“** - o výměře 189 m<sup>2</sup> - ostatní plocha, které vznikly oddělením z pozemkové parcely č. 463/9, **pozemkové parcely dílu „e“** - o výměře 60 m<sup>2</sup> - ostatní plocha, která vznikla oddělením z pozemkové parcely č. 643/3, **pozemkové parcely dílu „h“** - o výměře 24 m<sup>2</sup> - ostatní plocha, která vznikla oddělením z pozemkové parcely č. 643/2, **pozemkové parcely dílu „f“** - o výměře 6 m<sup>2</sup> - ostatní plocha, která vznikla oddělením z pozemkové parcely č. 380/3 a **pozemkové parcely 463/12** - o výměře 3 m<sup>2</sup> - ostatní plocha vše v k.ú. Davle. Pozemky parc. č. 463/9, 643/3, 643/2, 380/3 a 463/12 jsou zapsány na LV č. 1681 u Katastrálního úřadu pro Středočeský kraj, Katastrální pracoviště Praha - západ pro k.ú. Davle, obec Davle, okr. Praha - západ.

Všechny výše uvedené pozemky jsou oddělené geometrickým plánem pro změnu hranic pozemku, průběh vytyčené nebo vlastníky zpřesněné hranice pozemku č. 1220-192/2015, vyhotoveným Ing. Václavem Hejdou, potvrzeným dne 31.1.2018 Katastrálním úřadem pro Středočeský kraj.

Městys Davle hodlá výše uvedené nemovitosti - pozemkové parcely směnit.

Městys Davle si vyhrazuje právo i po zveřejnění svého záměru od tohoto záměru odstoupit.



  
Za městys Davle  
Mgr. Jiří Prokůpek  
starosta městyse

Vyvěšeno na úřední desce úřadu městyse Davle dne : 27.2.2018

Sňato z úřední desky úřadu městyse Davle dne :

Projednáno v orgánech městyse Davle dne :

Směnná smlouva uzavřena dne :

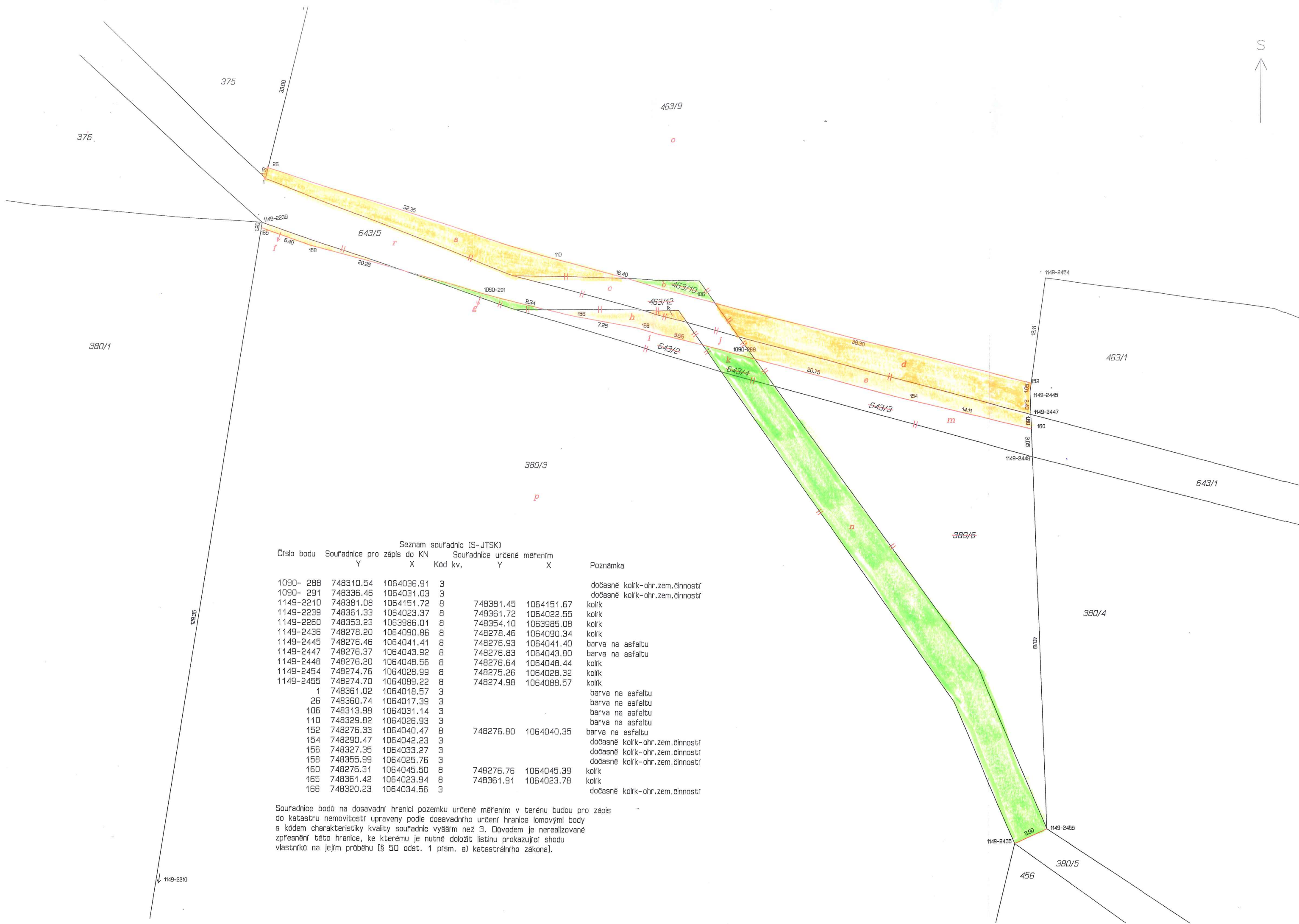
**VÝKAZ DOSAVADNÍHO A NOVÉHO STAVU ÚDAJŮ KATASTRU NEMOVITOSTÍ**

Dosavadní stav			Nový stav												
Označení pozemku parc. číslem	Výměra parcely		Druh pozemku Způsob využití	Označení pozemku parc. číslem	Výměra parcely		Druh pozemku Způsob využití	Typ stavby Způsob využití	Způsob určení výměr	Porovnání se stavem evidence právních vztahů					
	ha	m <sup>2</sup>			ha	m <sup>2</sup>				Díl přechází z pozemku označeného v katastru nemovitostí	dřívější poz. evidenci	Číslo listu vlastnictví	Výměra dílu		Označení dílu
		ha	m <sup>2</sup>			ha	m <sup>2</sup>			ha	m <sup>2</sup>				
375	7	01	orná p.	375	7	01	orná p.		0			699			
380/3	3	03 94	orná p.	380/3	3	12 67	orná p.		0	380/3	1681	3	03 88	p	
										380/5	10001		2 51	n	
										380/6	1681		4 96	celá	
										643/2	1681		34	i	
										643/3	1681		77	m	
										643/4	10001		15	k	
										643/5	10001		6	g	
												3	12 67		
380/5	9	57	orná p.	380/5	7	06	orná p.		0	380/5	10001		7 06		
380/6	4	96	orná p.	zaniká							--				
463/9	1	63 54	orná p.	463/9	1	61 75	orná p.		0	463/9	1681	1	61 65	o	
										463/10	10001		10	b	
												1	61 75		
463/10		61	orná p.	zaniká							--				
463/12		3	orná p.	zaniká							--				
643/2		58	ostat.pl.	zaniká							--				
			ostat.kom								--				
643/3	1	37	ostat.pl.	zaniká							--				
			ostat.kom								--				
643/4		27	ostat.pl.	zaniká							--				
			ostat.kom								--				
643/5	4	48	ostat.pl.	643/5	7	87	ostat.pl.		0	643/5	10001		4 42	r	
			ostat.kom				ostat.kom			380/3	1681		6	f	
										463/9	1681	1	89	a+d	
										463/10	10001		51	c	
										463/12	1681		3	celá	
										643/2	1681		24	h	
										643/3	1681		60	e	
										643/4	10001		12	j	
													7 87		
	4	96 36			4	96 36									

**Výkaz údajů o bonitovaných půdně ekologických jednotkách (BPEJ) k parcelám nového stavu**

Parcelní číslo podle katastru nemovitostí		Kód BPEJ	Výměra		BPEJ na dílu parcely	Parcelní číslo podle katastru nemovitostí		Kód BPEJ	Výměra		BPEJ na dílu parcely
zjednodušené evidence	ha		m <sup>2</sup>	ha		m <sup>2</sup>	zjednodušené evidence		ha	m <sup>2</sup>	
380/3		42611	2	15 04		463/9					
		42614		91 89							
		43716		5 74							
380/5		42611		3 98							
		42614		1 45							
		43716		1 63							





Seznam souřadnic (S-JTSK)

Číslo bodu	Souřadnice pro zápis do KN		Kód kv.	Souřadnice určené měřením		Poznámka
	Y	X		Y	X	
1090- 288	748310.54	1064036.91	3			dočasně kolík-ohr.zem.cílnostr
1090- 291	748336.46	1064031.03	3			dočasně kolík-ohr.zem.cílnostr
1149-2210	748381.08	1064151.72	8	748381.45	1064151.67	kolík
1149-2239	748361.33	1064023.37	8	748361.72	1064022.55	kolík
1149-2260	748353.23	1063986.01	8	748354.10	1063985.08	kolík
1149-2436	748278.20	1064090.86	8	748278.46	1064090.34	kolík
1149-2445	748276.46	1064041.41	8	748276.93	1064041.40	barva na asfaltu
1149-2447	748276.37	1064043.92	8	748276.83	1064043.80	barva na asfaltu
1149-2448	748276.20	1064048.56	8	748276.64	1064048.44	kolík
1149-2454	748274.76	1064028.99	8	748275.26	1064028.32	kolík
1149-2455	748274.70	1064089.22	8	748274.98	1064088.57	kolík
1	748361.02	1064018.57	3			barva na asfaltu
26	748360.74	1064017.39	3			barva na asfaltu
106	748313.98	1064031.14	3			barva na asfaltu
110	748329.82	1064026.93	3			barva na asfaltu
152	748276.33	1064040.47	8	748276.80	1064040.35	barva na asfaltu
154	748290.47	1064042.23	3			dočasně kolík-ohr.zem.cílnostr
156	748327.36	1064033.27	3			dočasně kolík-ohr.zem.cílnostr
158	748355.99	1064025.76	3			dočasně kolík-ohr.zem.cílnostr
160	748276.31	1064045.50	8	748276.76	1064045.39	kolík
165	748361.42	1064023.94	8	748361.91	1064023.78	kolík
166	748320.23	1064034.56	3			dočasně kolík-ohr.zem.cílnostr

Souřadnice bodů na dosavadní hranici pozemku určené měřením v terénu budou pro zápis do katastru nemovitostí upraveny podle dosavadního určené hranice lomovými body s kódem charakteristiky kvality souřadnic vyšším než 3. Důvodem je nerealizované zpřesnění této hranice, ke kterému je nutné doložit listinu prokazující shodu vlastníků na jejím průběhu (§ 50 odst. 1 písm. a) katastrálního zákona).