


ZÁMĚR
směnit nemovitý majetek
vyhlášený v souladu s ustanovením § 39 zákona č. 128/2000 Sb. o obcích
(obecní zřízení)


Městys Davle je výlučným vlastníkem **pozemkové parcely parc.č. 616/13** - o výměře 185 m² - ostatní plocha, jiná plocha v k.ú. Davle, obec Davle, okr. Praha – západ, která vznikla oddělením z pozemkové parcely č. 616/3 v k.ú. Davle, geometrickým plánem pro rozdělení pozemku č. 1315-207/2017, vyhotoveným Ing. Václavem Hejdou dne 8.1.2018 a potvrzeným Katastrálním úřadem pro Středočeský kraj. Pozemek parc .č. 616/3 je zapsán na LV č. 10001 u Katastrálního úřadu pro Středočeský kraj, Katastrální pracoviště Praha - západ pro k.ú. Davle, obec Davle, okr. Praha – západ.

Římskokatolická farnost Štěchovice, Nad Pískovnou 213, 252 07 je výlučným vlastníkem **pozemkové parcely parc.č. 835/7** - o výměře 185 m² – ostatní plocha, silnice v k.ú. Davle, obec Davle, okr. Praha – západ. Pozemek parc. č. 835/7 je zapsán na LV č. 1213 u Katastrálního úřadu pro Středočeský kraj, Katastrální pracoviště Praha - západ pro k.ú. Davle, obec Davle, okr. Praha – západ.

Městys Davle hodlá výše uvedené nemovitosti – pozemkové parcely směnit.

Městys Davle si vyhrazuje právo i po zveřejnění svého záměru od tohoto záměru odstoupit.




Za městys Davle
Mgr. Jiří Prokůpek
starosta městyse

Vyvěšeno na úřední desce úřadu městyse Davle dne : 28.2.2018


Sňato z úřední desky úřadu městyse Davle dne :

Projednáno v orgánech městyse Davle dne :

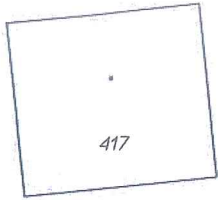
Směnná smlouva uzavřena dne :

VÝKAZ DOSAVADNÍHO A NOVÉHO STAVU ÚDAJŮ KATASTRU NEMOVITOSTI															
Dosavadní stav					Nový stav										
Označení pozemku parc. číslem	Výměra parcely		Druh pozemku	Označení pozemku parc. číslem	Výměra parcely		Druh pozemku	Typ stavby	Způsob využití	Způsob využití	Způsob určení výměr	Porovnání se stavem evidence právních vztahů			
	ha	m ²			Způsob využití	ha						m ²	Způsob využití	Díl přechází z pozemku označeného v katastru nemovitosti	dívější poz. evidenci
	ha	m ²			ha	m ²							ha	m ²	
109	12	95	zahrađa	109	12	95	zahrađa			0					
616/3	11	77	ostat.pl. ostat.kom	616/3	9	92	ostat.pl. ostat.kom			0	616/3	10001		9	92
				616/13	1	85	ostat.pl. jiná pl.			0	616/3	10001		1	85
617	5	01	ostat.pl. ostat.kom	617	5	01	ostat.pl. ostat.kom			0		10001			
835/3	4	37	53 ostat.pl. silnice	835/3	4	37	53 ostat.pl. silnice			0		776			
	4	67	26		4	67	26								

Zpřesnění geometrického a polohového určení pozemků podle § 50 odst. 1 písm. a) katastrálního zákona navržené v tomto geometrickém plánu lze v katastru nemovitostí provést jen na základě souhlasného prohlášení.

GEOMETRICKÝ PLÁN		Geometrický plán ověřil úředně oprávněný zeměměřický inženýr:		Stejnopis ověřil úředně oprávněný zeměměřický inženýr:	
pro rozdělení pozemku, průběh vytyčené nebo vlastníky zpřesněné hranice pozemku		Jméno, příjmení: Ing. Václav Hejda		Jméno, příjmení: ING. VÁCLAV HEJDA	
		Číslo položky seznamu úředně oprávněných zeměměřických inženýrů: 409/95		Číslo položky seznamu úředně oprávněných zeměměřických inženýrů: 409/95	
		Dne: 8.1.2018 Číslo: 5/2018		Dne: 12.1.2018 Číslo: 5/2018	
		Nálezitostní a přesnost odpovídá právním předpisům		Tento stejnopis odpovídá geometrickému plánu v elektronické podobě, uloženému v dokumentaci katastrálního úřadu	
Vyhotovitel: ING. VÁCLAV HEJDA ZEMĚMĚŘIČSKÁ KANCELÁŘ Žitavského 1/489, 156 00 Praha 5 Zbraslav TEL. 606589659, vhejda@centrum.cz		Katastrální úřad souhlasí s očíslováním parcel.		Ověření stejnopisu geometrického plánu v listinné podobě	
Číslo plánu: 1315-207/2017 Okres: Praha-západ Obec: Davle Katastrální území: Davle Mapový list: Benešov 9-2/43		KÚ pro Středočeský kraj KP Praha-západ Alena Housková PGP-78/2018-210 2018.01.12 13:01:16 CET			
Dosavadním vlastníkům pozemků byla poskytnuta možnost seznámit se v terénu s průběhem navrhovaných nových hranic, které byly označeny předepsaným způsobem: plast.mezníky, rohy kapličky, dočasně kolíky-ohroženy stav.činností					

104/20



417

Q

104/4

Číslo bodu	Seznam souřadnic (S-JTSK)		Kód kv.	Souřadnice určené měřením		Poznámka
	Souřadnice pro záple do KN Y	Souřadnice pro záple do KN X		Souřadnice určené měřením Y	Souřadnice určené měřením X	
1085-522	748280.40	1065525.21	8			plot, sloupek
1087-501	748274.81	1065579.51	8	748275.40	1065578.18	trojmezí opěrných zdí
1	748267.12	1065575.99	3			plast, mezník
2	748264.53	1065577.62	3			plast, mezník
3	748277.63	1065545.85	3			dočasně kolík-ohrazení
4	748273.99	1065545.32	3			stav, činnost
5	748274.49	1065569.21	3			plast, mezník
6	748273.57	1065572.98	3			roh vyklenkové kaple
7	748254.34	1065577.07	3			ocel, čep

Souřadnice bodu na dosavadní hranici pozemku určené měřením v terénu budou pro záple do katastru nemovitostí upraveny podle dosavadního určení hranice lomovými body a kódem charakteristiky kvality souřadnic vyšším než 3. Důvodem je nerealizované zpřesnění této hranice, ke kterému je nutné doložit listinu prokazující shodu vlastního na jejím průběhu (§ 50 odst. 1 písm. a) katastrálního zákona).

1085-522

06/20

616/3

Q

109

103/1

835/3

Λ

147/27

147/60

616/13

6/20

5

6

3.89

6

8.21

1087-501

3.40

5

3.09

2

10.89

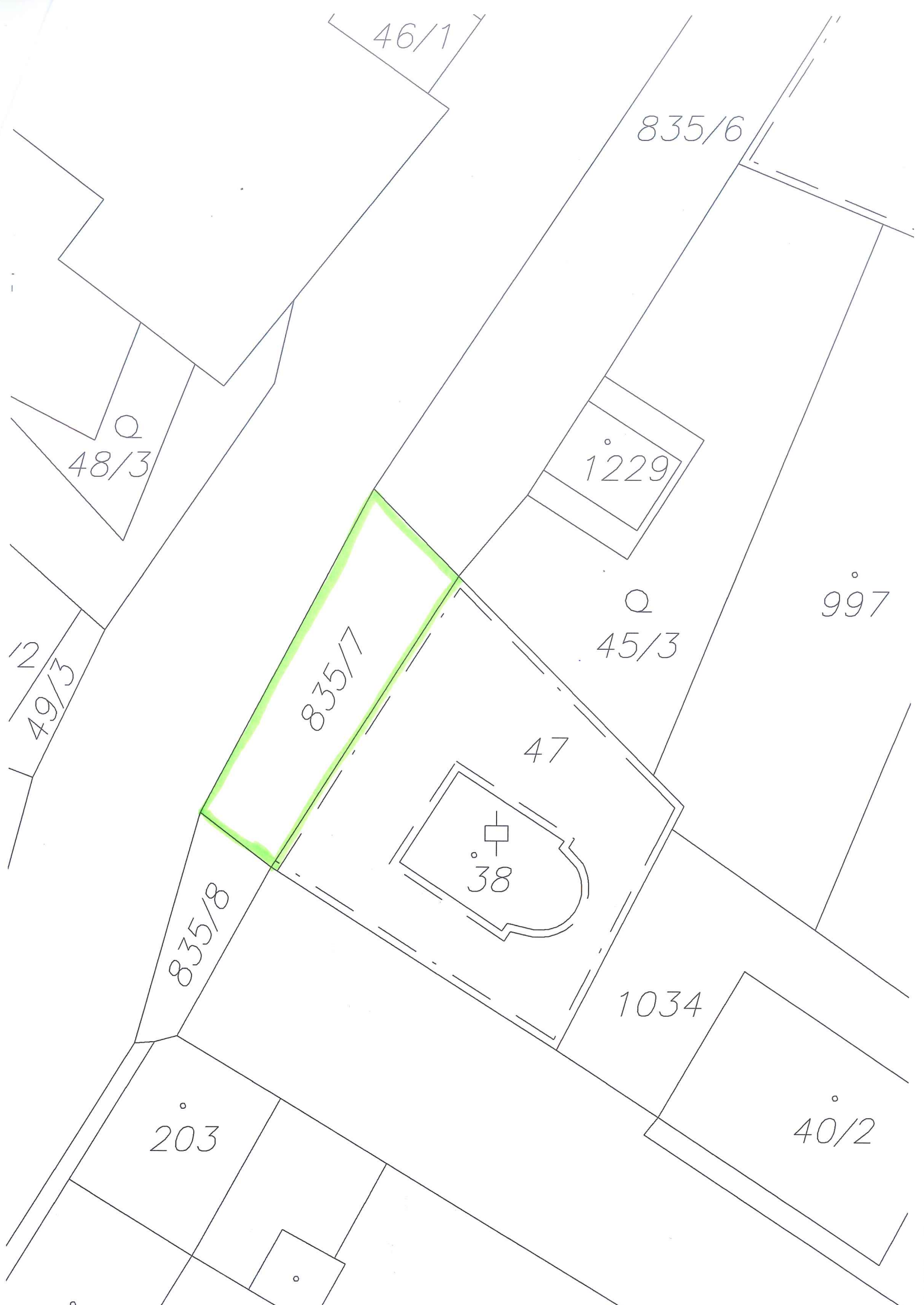
10.32

Q

99

107

617



46/1

835/6

Q

48/3

1229

Q

45/3

997

49/3

835/7

47

38

835/8

1034

203

40/2