

**ZÁMĚR**  
**prodat nemovitý majetek určené osobě**  
**vyhlášený v souladu s ustanovením § 39 zákona č. 128/2000 Sb. o obcích**  
**(obecní zřízení)**


Městys Davle je výlučným vlastníkem pozemkové parcely parc. č. 416/3, ze které byla oddělena **pozemková parcela parc.č. 416/55** - o výměře 267 m<sup>2</sup>, ostatní plocha, zeleň v k.ú. Davle, obec Davle, okr. Praha – západ, geometrickým oddělovacím plánem č. 1340-45/2018, vyhotoveným Ing. Václavem Hejdou. Pozemek parc. č. 416/3 je zapsán na LV č. 10001 u Katastrálního úřadu pro Středočeský kraj, Katastrální pracoviště Praha - západ pro k.ú. Davle, obec Davle, okr. Praha – západ.


Městys hodlá výše uvedenou nemovitost nově vzniklý pozemek 416/55 prodat paní Mgr. Leoně Pilinové, bytem Tanvaldská 1336/7, 182 00 Praha 8 - Kobylisy. Mgr. Leona Pilinová je majitelkou stavební parcely st.496, na které stojí rodinný dům č.p. 161 a parcel 416/34, 427/28 vše v k.ú. Davle. Pozemková parcela 416/55 bezprostředně sousedí s parcelami 416/34 a 427/28. Záměr prodeje se uskutečňuje na základě žádosti Mgr. Leony Pilinové.

Městys Davle stanovil níže uvedené podmínky:

- 1) Kupní cena ve výši 133.500,-Kč
- 2) Úhrada kupní ceny před podpisem kupní smlouvy

Městys Davle si vyhrazuje právo i po zveřejnění svého záměru od tohoto záměru odstoupit.



  
Za městys Davle  
Mgr. Jiří Prokůpek  
starosta městyse

Vyvěšeno na úřední desce úřadu městyse Davle dne : 26.4.2018


Sňato z úřední desky úřadu městyse Davle dne :

Projednáno v orgánech městyse Davle dne :

Kupní smlouva uzavřena dne :

VÝKAZ DOSAVADNÍHO A NOVÉHO STAVU ÚDAJŮ KATASTRU NEMOVITOSTÍ															
Dosavadní stav				Nový stav											
Označení pozemku parc. číslem	Výměra parcely		Druh pozemku	Označení pozemku parc. číslem	Výměra parcely		Druh pozemku	Typ stavby	Způsob určení výměr	Porovnání se stavem evidence právních vztahů					
	na	m <sup>2</sup>			Způsob využití	na				m <sup>2</sup>	Způsob využití	Způsob využití	Díl přechází z pozemku označeného v katastru nemovitostí	dřívější poz. evidenci	Číslo listu vlastnictví
												na	m <sup>2</sup>		
416/3	76	17	ostat.pl. ostat.kom	416/3	73	50	ostat.pl. ostat.kom		0	416/3		10001	73	50	
				416/55	2	67	ostat.pl. zeleň.		0	416/3		10001	2	67	
416/34	1	16	zahrada	416/34	1	16	zahrada		0			571			
	77	33			77	33									

Zpřesnění geometrického a polohového určení pozemků podle § 50 odst. 1 písm. a) katastrálního zákona navržené v tomto geometrickém plánu lze v katastru nemovitostí provést jen na základě souhlasného prohlášení.

GEOMETRICKÝ PLÁN		Geometrický plán ověřil úředně oprávněný zeměměřický inženýr:		Stejnopis ověřil úředně oprávněný zeměměřický inženýr:	
<b>pro rozdělení pozemku, průběh vytyčené nebo vlastníky zpřesněné hranice pozemku</b>		Jmeno, příjmení: <b>Ing. Václav Hejda</b>		Jmeno, příjmení: <b>ING VÁCLAV HEJDA</b>	
		Číslo položky seznamu úředně oprávněných zeměměřických inženýrů: <b>409/95</b>		Číslo položky seznamu úředně oprávněných zeměměřických inženýrů: <b>409/95</b>	
		Dne: <b>14.3.2018</b> Číslo: <b>43/2018</b>		Dne: <b>16.3.2018</b> Číslo: <b>29/2018</b>	
		Náležitostmi a přesností odpovídá právním předpisům.		Tento stejnopis odpovídá geometrickému plánu v elektronické podobě, uloženému v dokumentaci katastrálního úřadu.	
<b>Vyhotovitel:</b> <b>ING. VÁCLAV HEJDA</b> <b>ZEMĚMĚŘIČSKÁ KANCELÁŘ</b> <b>Žitavského 1/489, 456 00 Praha 5 Zbraslav</b> <b>TEL. 606589659, vhejda@centrum.cz</b>		Katastrální úřad souhlasí s očištváním parcel.		Ověření stejnopisu geometrického plánu v listinné podobě	
Číslo plánu: <b>1340-45/2018</b>		<b>KÚ pro Středočeský kraj</b> <b>KP Praha-západ</b> <b>Petra Lukešová</b> <b>PGP-780/2018-210</b> <b>2018.03.16 13:55:13 CET</b>			
Okres: <b>Praha-západ</b>					
Obec: <b>Davle</b>					
Katastrální území: <b>Davle</b>					
Mapový list: <b>Benešov 9-2/22</b>					
Dosavadním vlastníkům pozemků byla poskytnuta možnost seznámit se v terénu s průběhem navrhovaných nových hranic, které byly označeny předepsaným způsobem: <b>barvou na zdi , zdi, plotem a gabionem</b>					

