

**ZÁMĚR**  
**směnit nemovitý majetek**  
**vyhlášený v souladu s ustanovením § 39 zákona č. 128/2000 Sb. o obcích**  
**(obecní zřízení)**


Městys Davle je výlučným vlastníkem **pozemkové parcely parc.č. 410/94 – ostatní plocha, jiná plocha o výměře 6 m<sup>2</sup>**, která vznikla oddělením z pozemkové parcely parc.č. 410/21 – ostatní plocha, ostatní komunikace v k.ú. Davle, geometrickým oddělovacím plánem č. 1378-133/2019, vyhotoveným Ing. Václavem Hejdou. Pozemek parc. č. 410/21 je zapsán na LV č. 10001 u Katastrálního úřadu pro Středočeský kraj, Katastrální pracoviště Praha - západ pro k.ú. Davle, obec Davle, okr. Praha – západ.

Ing. Michal Novák, bytem Březovská 573, 252 46 Vrané nad Vltavou a Mgr. Eva Nováková, bytem Mirovická 1097/24, 182 00 Praha 8 - Kobylisy – jsou ideálními spoluvlastníky **pozemkové parcely parc.č. 410/95 – zahrada o výměře 9 m<sup>2</sup>**, která vznikla oddělením z pozemkové parcely parc.č. 410/31 - zahrada vše v k.ú. Davle, geometrickým oddělovacím plánem č. 1378-133/2019, vyhotoveným Ing. Václavem Hejdou. Pozemek parc. č. 410/31 je zapsán na LV č. 681 u Katastrálního úřadu pro Středočeský kraj, Katastrální pracoviště Praha - západ pro k.ú. Davle, obec Davle, okr. Praha – západ.

Městys Davle hodlá výše uvedenou nemovitost – pozemkovou parcelu 410/94 směnit za pozemkovou parcelu 410/95 vše v k.ú. Davle. Důvodem směny je získání části historicky využívané pěší cesty do majetku městyse.

Městys Davle si vyhrazuje právo i po zveřejnění svého záměru od tohoto záměru odstoupit.



  
Za městys Davle  
Mgr. Jiří Prokůpek  
starosta městyse

Vyvěšeno na úřední desce úřadu městyse Davle dne : 5.9.2019



Sňato z úřední desky úřadu městyse Davle dne : 23.9.2019

Projednáno v orgánech městyse Davle dne :

Směnná smlouva uzavřena dne :

VÝKAZ DOSAVADNÍHO A NOVÉHO STAVU ÚDAJŮ KATASTRU NEMOVITOSTÍ															
Dosavadní stav				Nový stav											
Označení pozemku parc. číslem	Výměra parcely		Druh pozemku Způsob využití	Označení pozemku parc. číslem	Výměra parcely		Druh pozemku Způsob využití	Typ stavby Způsob využití	Zpús. určení výměr	Porovnání se stavem evidence právních vztahů					
	ha	m <sup>2</sup>			ha	m <sup>2</sup>				Díl přechází z pozemku označeného v katastru nemovitostí	dřívější poz. evidenci	Císlo listu vlastnictví	Výměra dílu		Označení dílu
		ha	m <sup>2</sup>			ha	m <sup>2</sup>			ha	m <sup>2</sup>				
st. 12	2	60	zast.pl.	st. 12	2	57	zast.pl.	čp. 31 rod.dům	0	st. 12		472	2	57	
409	2	16	zahrada	409/1	2	00	zahrada		0	409		472	2	00	
				409/2		19	zahrada		2	409		472		16	a
410/21	19	69	ostat.pl. ostat.kom	410/21	19	63	ostat.pl. ostat.kom		0	410/21		10001	19	63	
				410/94		6	ostat.pl. jiná pl.		2	410/21		10001		6	
410/31	4	79	zahrada	410/31	4	70	zahrada		0	410/31		681	4	70	
				410/95		9	zahrada		2	410/31		681		9	
		29	24			29	24								

Výkaz údajů o bonitovaných půdně ekologických jednotkách (BPEJ) k parcelám nového stavu											
Parcelní číslo podle katastru nemovitostí		Kód BPEJ	Výměra		BPEJ na dílu parcely	Parcelní číslo podle katastru nemovitostí		Kód BPEJ	Výměra		BPEJ na dílu parcely
zjednodušené evidence			ha	m <sup>2</sup>		ha	m <sup>2</sup>		ha	m <sup>2</sup>	
409/1		42644	2	00		410/31		42644	4	70	
409/2		42644		19		410/95		42644		9	

GEOMETRICKÝ PLÁN pro rozdělení pozemku, změnu hranice pozemku		Genmetrický plán ověřil úředně oprávněný zeměměřický inženýr:		Stejnopis ověřil úředně oprávněný zeměměřický inženýr:	
Vyhotovitel: <b>ING. VÁCLAV HEJDA</b> ZEMĚMĚŘIČSKÁ KANCELÁŘ Žitavského 1/489, 156 00 Praha 5 Zbraslav TEL. 608589659, vhejda@centrum.cz		Jméno, příjmení: <b>Ing. Václav Hejda</b>		Jméno, příjmení: <b>ING. VÁCLAV HEJDA</b>	
		Číslo položky seznamu úředně oprávněných zeměměřických inženýrů: 409/95		Číslo položky seznamu úředně oprávněných zeměměřických inženýrů: 409/95	
		Dne: 14.8.2019 Číslo: 121/2019		Dne: 22.8.2019 Číslo: 87/2019	
		Náležitostmi a přesností odpovídá právním předpisům.		Tento stejnopis odpovídá geometrickému plánu v elektronické podobě, uloženému v dokumentaci katastrálního úřadu.	
Katastrální úřad souhlasil s očíslováním parcel.  KÚ pro Středočeský kraj KP Praha-západ Ing. Ivana Krausová PGP-2368/2019-210 2019.08.21 16:23:20 CEST		Ověření stejnopisu geometrického plánu v listinné podobě   			
Číslo plánu: 1378-133/2019 Okres: Praha-západ Obec: Davle Katastrální území: Davle Mapový list: Benešov 9-2/24, Benešov 8-2/13 Dosavadním vlastním pozemků byla poskytnuta možnost seznámit se v terénu s průběhem navrhovaných nových hranic, které byly označeny předepsaným způsobem: <b>plot.sloupky, lomy ohradní zdi, barvou na skále</b>					

