



Městský úřad Černošice

Odbor stavební úřad – oddělení dopravy a správy komunikací

pracoviště Podskalská 19

120 00 Praha 2

Spis. ZN. výst.:35012/2020/Ko  
Č.j.: MUCE 36359/2020 OSU  
vyřizuje: Olga Koprivová, Podskalská 19, Praha 2  
tel./e-mail: 221 982 394 / olga.koprivova@mestocernosice.cz

V Praze dne 5.6.2020

### **Rozhodnutí**

Městský úřad Černošice, odbor stavební úřad – oddělení dopravy a správy komunikací, jako silniční správní úřad příslušný podle § 40 odst. 4 písm. a) zákona č. 13/1997 Sb., o pozemních komunikacích, ve znění pozdějších předpisů, v řízení o povolení částečné uzavírky komunikace, vydává toto rozhodnutí žadateli:

*STRABAG a.s., Kačírkova 982/4, 158 00 Praha 5, zastoupený*

**LUSMIA DZ s.r.o., IČO 06904742, V dolínách 1515/1b, 101 00 Praha 10**

Podle ustanovení § 24 zákona č. 13/1997 Sb., o pozemních komunikacích, ve znění pozdějších předpisů, **se povoluje úplná uzavírka ve Štěchovicích:**

**komunikace:** silnice č. II/102  
v úseku: od křiž. s ul. Na Kocábě za most e.č. 102-017 přes Kocábu – uzavřen průjezd na Slapy  
z důvodů: oprava komunikace 4.etapa  
**termín:** od 23.6.2020 do 31.8.2020

#### **a nařizuje se objízdna trasa:**

Objízdna trasa bude vedena ze sil. II/102 ve Štěchovicích po sil. II/106 přes Hradištko do Krňan – dále III/1063 Vysoký Újezd – III/1027 Nová Rabyně – Slapy na sil. II/102 a opačně.

*Pro přímé cesty ze Slap do Prahy a z Prahy do Slap doporučujeme vzhledem k dalším dopravním opatřením na sil. II/102 v úseku Štěchovice – hranice hl.m. Prahy (částečné uzavírky sil. II/102 se semaforovými úseky) využít jiné příjezdové trasy.*

Křižovatka ulice Na Kocábě a sil. II/102 bude z jedné poloviny uzavřena, průjezd do ul. Na Kocábě volnou polovinou křižovatky. Pro pěší přístup z lokality Zadní konce do centra obce bude veden průchod koridorem přes most přes Kocábu e.č. 102-017 na sil. II/102.

#### **Vedení pravidelné autobusové dopravy:**

**DOČASNÁ ZMĚNA TRAS A ZASTÁVEK PRO LINKY  
PID 338, 360, 361, 390, 437, 438, 440 A ZMĚNA JŘ LINKY 485 V OBLASTI ŠTĚCHOVIC,  
NOVÉHO KNÍNA A VYSOKÉHO ÚJEZDU – ETAPA 4**

#### **Linky 360**

##### **TRASA**

##### **směr Sedlčany, aut.st.**

do úrovní Radotínského mostu po své pravidelné trase – přímo Strakonická – přímo silnice I/4 – přímo dálnice D4 – vpravo exit č. 27 – přímo Pražská v Dobříši – vlevo silnice II/114 – (vybrané spoje vlevo silnice II/102 – vpravo silnice III/10216 a dále po své pravidelné trase) – vpravo silnice II/102 a dále po své pravidelné trase

##### **směr Praha, Smíchovské nádraží**

do obce Korkyně po své pravidelné trase – vlevo silnice II/102 - přímo silnice II/114 (vybrané spoje do zastávky „Korkyně, Křížov“ po své pravidelné trase – přímo silnici III/10216 - vlevo silnice II/102 – vpravo silnice II/114) –

vpravo ulice Pražská v Dobříši – vpravo vjezd na dálnice D4 (exit č. 27) – přímo silnice I/4 – přímo Strakonická a dále po své pravidelné trase

## ZASTÁVKY

### Přemísťuje se:

„Korkyně, Křížov, U Kapličky“ – směrem na Sedlčany, aut. st. – 15 metrů za křižovatku silnic II/102 a III/10216  
– směrem na Praha, Smíchovské nádraží – 40 metrů před křižovatku silnic III/10216 a II/102

### Zřizuje se:

„Nový Knín“ – obousměrně – v pravidelné zast. linky 361  
„Nový Knín, Sudovice“ – obousměrně – v pravidelné zast. linky 361  
„Nový Knín, Starý Knín“ – obousměrně – v pravidelné zast. linky 361  
„Mokrovraty, U Statku“ – obousměrně – v pravidelné zast. linky 361  
„Mokrovraty“ – obousměrně – v pravidelné zast. linky 361  
„Mokrovraty, Vilová čtvrť“ – obousměrně – v pravidelné zast. linky 361  
„Mokrovraty, Pouště, Rozc.“ – obousměrně – v pravidelné zast. linky 361  
„Stará Huť, Knínská“ – obousměrně – v pravidelné zast. linky 361  
„Stará Huť, Žel. zast.“ – obousměrně – v pravidelné zast. linky 361  
„Dobříš, Žel. st.“ – směrem na Sedlčany – v pravidelné zast. linky 361  
„Dobříš, Žel. st.“ – směrem na Prahu – v pravidelné zast. linky 392

### Ruší se:

„Zbraslavské náměstí“ – obousměrně  
„Most Závodu míru“ – obousměrně  
„Na Plácku“ – obousměrně  
„Kamenolom Zbraslav“ – obousměrně  
„Strnady“ – obousměrně  
„Jíloviště, Výzkumný ústav“ – obousměrně  
„Měchenice, Rozc. k žel. st.“ – obousměrně  
„Měchenice“ – obousměrně  
„Davle, Na Javorce“ – obousměrně  
„Davle, U Pomníku“ – obousměrně  
„Davle, Obec“ – obousměrně  
„Davle, U Kiliána“ – obousměrně  
„Davle, Portus“ – obousměrně  
„Štěchovice“ – obousměrně  
„Slapy, Na Polesí“ – obousměrně  
„Nové Dvory, Porostliny“ – obousměrně  
„Nové Dvory, Nová Hospoda“ – obousměrně

## **Linka 361**

### TRASA

#### **směr Nový Knín/Dobříš**

do křižovatky silnic II/102 a II/106 po své pravidelné trase – vlevo II/106 – vpravo III/1063 – vlevo III/1059 – vpravo otočením zpět v obratišti – silnice III/1059 – přímo III/1063 – vpravo III/1027 – vpravo bezejmenná MK do místní části Třeбенice – vlevo otočením zpět v obratišti – přímo silnice III/1027 - vpravo III/10217 a dále po své pravidelné trase.

#### **směr Praha, Smíchovské nádraží**

do křižovatky silnic III/10217 a III/1027 po své pravidelné trase – vpravo III/1027 – přímo bezejmenná MK do místní části Třeбенice – vlevo otočením zpět v obratišti – vlevo silnice III/1027 přes přehradu – vlevo III/1063 – přímo

III/1059 – vpravo otočením zpět v obratišti – silnice III/1059 – vpravo III/1063 – vlevo II/106 - vpravo II/102 a dále po své pravidelné trase.

### ZASTÁVKY

#### Přemísťuje se:

„Slapy, Motorest“ – obousměrně – do pravidelné zast. linky 390

#### Zřizuje se:

„Hradištko, Brunšov“ – obousměrně – v pravidelné zast. linky 438

„Hradištko, Rajchardov“ – obousměrně – v pravidelné zast. linky 438

„Hradištko, U Rybníčku“ – obousměrně – v pravidelné zast. linky 438

„Krňany, Závist“ – obousměrně – v pravidelné zast. linky 438

„Krňany, U Křížku“ – obousměrně – v pravidelné zast. linky 438

„Krňany, Rozc. Třebesín“ – obousměrně – v pravidelné zast. linky 438

„Krňany, Bytovky“ – obousměrně – v pravidelné zast. linky 438

„Krňany, Obec“ – obousměrně – v pravidelné zast. linky 438

„Krňany, Slapnice“ – obousměrně – v pravidelné zast. linky 438

„Krňany, Teletín“ – obousměrně – v pravidelné zast. linky 438

„Vysoký Újezd“ – obousměrně – v pravidelné zast. linky 438

„Rabyně, Nedvězí“ – obousměrně – v pravidelné zast. linky 485

„Rabyně, Strážovna“ – obousměrně – v pravidelné zast. linky 485

„Rabyně, Rozc. Blaženice“ – obousměrně – v pravidelné zast. linky 390

„Rabyně, Loutí“ – obousměrně – v pravidelné zast. linky 390

„Rabyně, Stromeč“ – obousměrně – v pravidelné zast. linky 390

„Rabyně, Nová Rabyně“ – obousměrně – v pravidelné zast. linky 390

„Rabyně, Hl. přístav“ – obousměrně – v pravidelné zast. linky 390

„Štěchovice, Třebenice“ – obousměrně – v pravidelné zast. linky 390

„Slapy, Na Rovínku“ – obousměrně – v pravidelné zast. linky 390

#### Ruší se:

„Slapy, Na Polesí“ – obousměrně

**Linka 390**

### TRASA

#### **směr Rabyně, Měřín Štěchovice**

po své pravidelné trase do autobusového nádraží ve Štěchovicích (vybrané spoje do přemístěné zastávky „Štěchovice“)

#### **směr Praha, Smíchovské nádraží,**

nastup v zastávce „Štěchovice“ (vybrané spoje od přemístěné zastávky „Štěchovice“) - přímo II/102 - dále po své pravidelné trase

### ZASTÁVKY

#### Ruší se:

„Slapy, Na Polesí“ – obousměrně

„Slapy, Motorest“ – obousměrně

„Slapy, Na Rovínku“ – obousměrně

„Štěchovice, Třebenice“ – obousměrně

„Rabyně, Hl. přístav“ – obousměrně

„Rabyně, Nová Rabyně“ – obousměrně

„Rabyně,Stromeč“ – obousměrně  
„Rabyně,Louť“ – obousměrně  
„Rabyně,Rozc. Blaženice“ – obousměrně  
„Rabyně,Blaženice“ – obousměrně  
„Neveklov,Jablonka“ – obousměrně  
„Neveklov,Jablonná“ – obousměrně  
„Rabyně,Měřín“ – nástupní, výstupní

### **Linka 437**

#### TRASA

#### **směr Nový Knín**

nastup v křižovatce silnic III/10217 a III/1027 – přímo III/10217 – vlevo II/102 a dále po své pravidelné trase

#### **směr Hradištko, Zámek Slapy, Motorest**

do křižovatky silnic III/10217 a III/1027 po své pravidelné trase – výstup

#### ZASTÁVKY

#### Ruší se:

„Štěchovice“ – obousměrně  
„Hradištko,Zámek“ – obousměrně  
„Hradištko,U Rybníčku“ – obousměrně  
„Hradištko,Rajchardov“ – obousměrně  
„Hradištko,Brunšov“ – obousměrně  
„Štěchovice“ – obousměrně  
„Slapy,Jednota“ – obousměrně  
„Buš“ – obousměrně

### **Linka 438**

#### TRASA

Linka je zkrácena do trasy Benešov, Aut.st. – Vysoký Újezd

#### ZASTÁVKY

#### Ruší se:

„Štěchovice“ – obousměrně  
„Hradištko,Brunšov“ – obousměrně  
„Hradištko,Rajchardov“ – obousměrně  
„Hradištko,U Rybníčku“ – obousměrně  
„Krňany,Závist“ – obousměrně  
„Krňany,U Křížku“ – obousměrně  
„Krňany,Rozc.Třebsín“ – obousměrně  
„Krňany,Bytovky“ – obousměrně  
„Krňany,Obec“ – obousměrně  
„Krňany,Slapnice“ – obousměrně  
„Krňany,Teletín“ – obousměrně

### **Linka 485**

JŘ linky je rozšířen o vložené spoje v úseku Vysoký Újezd – Rabyně, Měřín za zkrácenou linku 390

**Investor :** *Krajská správa a údržba silnic Středočeského kraje, p.o.*  
**odpovědná osoba:** *p. Boček* **tel.:** 724 342 787

**Zhotovitel :** STRABAG s.r.o.

**odpovědná osoba :** Ing. Karel Šimek **tel. :** 602 224 685

**Toto rozhodnutí se vydává za podmínek:**

- Dopravní značení bude provedeno v reflexním provedení, dle vyhlášky MDS č. 294/2015 Sb., v souladu se Zásadami pro označování pracovních míst na pozemních komunikacích č. TP 66 ČSN 018020, dle stanovení přechodné úpravy provozu na komunikacích č.j. MUCE 36333/2020 OSU vydané Opatřením obecné povahy č. 85/2020 a odsouhlasené situace DIO.
- Po celou dobu úplné uzavírky bude pracovní místo řádně označeno a zabezpečeno z hlediska bezpečnosti silničního provozu a pohybu osob, dopravní značení bude kontrolováno, případně doplněno. Za předepsané značení zodpovídá zhotovitel po celou dobu uzavírky.
- Stanovení přechodné úpravy provozu pro vedení objízdné trasy ve správním území ORP Benešov vydal MěÚ Benešov, OVÚP, oddělení silniční správní úřad dne 5.6.2020.
- Zhotovitel je povinen po celou dobu uzavírky zabezpečit přístup majitelům či uživatelům přilehlých nemovitostí dotčených v úseku stavby a zajistit příjezd vozidel IZS k dotčeným nemovitostem.
- Stavební materiál nebude ukládán na tělese pozemní komunikace ani jejích součástech mimo místa s dopravním opatřením.
- Žadatel v případě časového zkrácení prací zajistí úpravu dopravního značení a zařízení dle nového dopravního režimu a bude informovat OSÚ- oddělení dopravy a správy komunikací MěÚ Černošice.
- Za průběh uzavírky zodpovídá zhotovitel.
- Pokud si to vyžádá veřejný zájem, může Městský úřad Černošice, odbor stavební úřad, oddělení dopravy a správy komunikací podmínky tohoto rozhodnutí doplnit nebo pozměnit.

Účastníci řízení na něž se vztahuje rozhodnutí správního orgánu:

STRABAG a.s., Kačírkova 982/4, Praha 5

#### **Odůvodnění**

Žadatel v souladu s § 24 zákona č. 13/1997 Sb., o pozemních komunikacích a § 39 odst. 1 vyhlášky č. 104/1997 Sb., kterou se provádí zákon o pozemních komunikacích, podal dne 27.5.2020 žádost o povolení úplné uzavírky sil. II/102 ve Štěchovicích v úseku od ul. Na Kocábě za most přes Kocábu e.č. 102-017 (průjezd na Slapy) z důvodů realizace 4. etapy stavby rekonstrukce silnice II/102.

Silniční správní úřad žádost podle § 39 odst. 1 vyhlášky č. 104/1997 Sb., kterou se provádí zákon o pozemních komunikacích, posoudil a podle § 24 odst. 8 zákona o pozemních povolil uzavírku komunikace za podmínek stanovených ve výroku tohoto rozhodnutí, protože byly splněny zákonné podmínky pro vydání tohoto rozhodnutí a na základě předchozího souhlasu Policie ČR, DI Praha venkov – JIH ze dne 4.6.2020 č.j. KRPS-125339-1/ČJ-2020-011406, Policie ČR, DI Benešov ze dne 4.6.2020, vyjádření OÚ Krňany ze dne 1.6.2020, Obce Vysoký Újezd ze dne 27.5.2020, souhlasu MěÚ Dobříš, OVŽP, doprava a silniční hospodářství ze dne 5.6.2020, stanovení přechodné úpravy provozu vydané MěÚ Benešov, OVÚP, oddělení silniční správní úřad dne 5.6.2020 pro vedení objízdné trasy,

Účastníci řízení - další dotčené orgány státní správy:

Krajská správa a údržba silnic Středočeského kraje, příspěvková organizace  
Městys Štěchovice, Obec Hradištko, Obec Krňany, Obec Vysoký Újezd, Obec Slapy, MěÚ Dobříš, MěÚ Benešov

#### **Poučení**

Proti tomuto rozhodnutí lze podat odvolání podle ustanovení § 81 a § 83 zákona č. 500 / 2004 Sb., správní řád, ve znění pozdějších předpisů, do 15 dnů ode dne doručení ke Krajskému úřadu Středočeského kraje, a to podáním prostřednictvím odboru stavební úřad, oddělení dopravy a správy komunikací, Městského úřadu Černošice.

V souladu s § 24 odst. 4 zákona č. 13/1997 Sb., o pozemních komunikacích, vylučuje se případnému odvolání podle § 85 odst. 2 zákona 500/2004 Sb., správní řád, odkladný účinek.

Odvoláním lze napadnout výrokovou část rozhodnutí, jednotlivý výrok nebo jeho vedlejší ustanovení. Odvolání jen proti odůvodnění rozhodnutí je nepřipustné.

Nedodržení termínů nebo dalších podmínek uvedených v rozhodnutí opravňuje správní orgán zahájit řízení o přestupku s možností uložení pokuty do 500 000 Kč.

Olga Kopřivová v.r.  
referent oddělení dopravy a správy  
komunikací OSÚ  
"otisk razítka"

### Obdrží :

#### účastníci

LUSMIA DZ s.r.o., IDDS: em74d38

sídlo: V dolínách č.p. 1515/1b, Praha 10-Michle, 101 00 Praha 101

Krajská správa a údržba silnic Středočeského kraje, příspěvková organizace, IDDS: a6ejgmx

sídlo: Zborovská č.p. 81/11, 150 00 Praha 5-Smíchov

#### dotčené orgány státní správy :

Městys Štěchovice, IDDS: i5tbbbm

sídlo: Hlavní č.p. 3, 252 07 Štěchovice

Obec Hradištko, IDDS: fxtbd3h

sídlo: Chovatelů č.p. 500, 252 09 Hradištko

Obec Slapy, IDDS: hrfbxt6

sídlo: Slapy č.p. 72, 252 08 Slapy nad Vltavou

Obec Krňany, IDDS: krsautv

sídlo: Krňany č.p. 3, 257 44 Netvořice

Obec Vysoký Újezd, IDDS: sk9bztb

sídlo: Vysoký Újezd č.p. 25, 257 44 Netvořice

Městský úřad Benešov, OVÚP, SSÚ, IDDS: cb4bwaw

sídlo: Masarykovo náměstí č.p. 100, 256 01 Benešov u Prahy

Městský úřad Dobříš, výstavby, oddělení dopravy a silničního hospodářství, IDDS: pnxbx8u

sídlo: Mírové náměstí č.p. 119, 263 01 Dobříš

Krajské ředitelství policie Středočeského kraje, Územní odbor Praha venkov-JIH, DI, IDDS: 2dtai5u

sídlo: Masarykovo nám. č.p. 708, 251 64 Mnichovice

Krajské ředitelství policie Středočeského kraje, územní odbor Benešov, DI, IDDS: 2dtai5u

sídlo: Na Baních č.p. 1535, Praha 5-Zbraslav, 156 00 Praha 516

#### na vědomí :

Regionální organizátor pražské integrované dopravy (ROPID), IDDS: ku79q7n

sídlo: Rytířská č.p. 406/10, 110 00 Praha 1 - Staré Město

Obec Buš, IDDS: eg7azin

sídlo: Buš, Buš, 252 08 Slapy nad Vltavou

Městys Davle, IDDS: aeybpn5

sídlo: Na náměstí č.p. 63, 252 06 Davle

Obec Měchenice, IDDS: gt2aspx

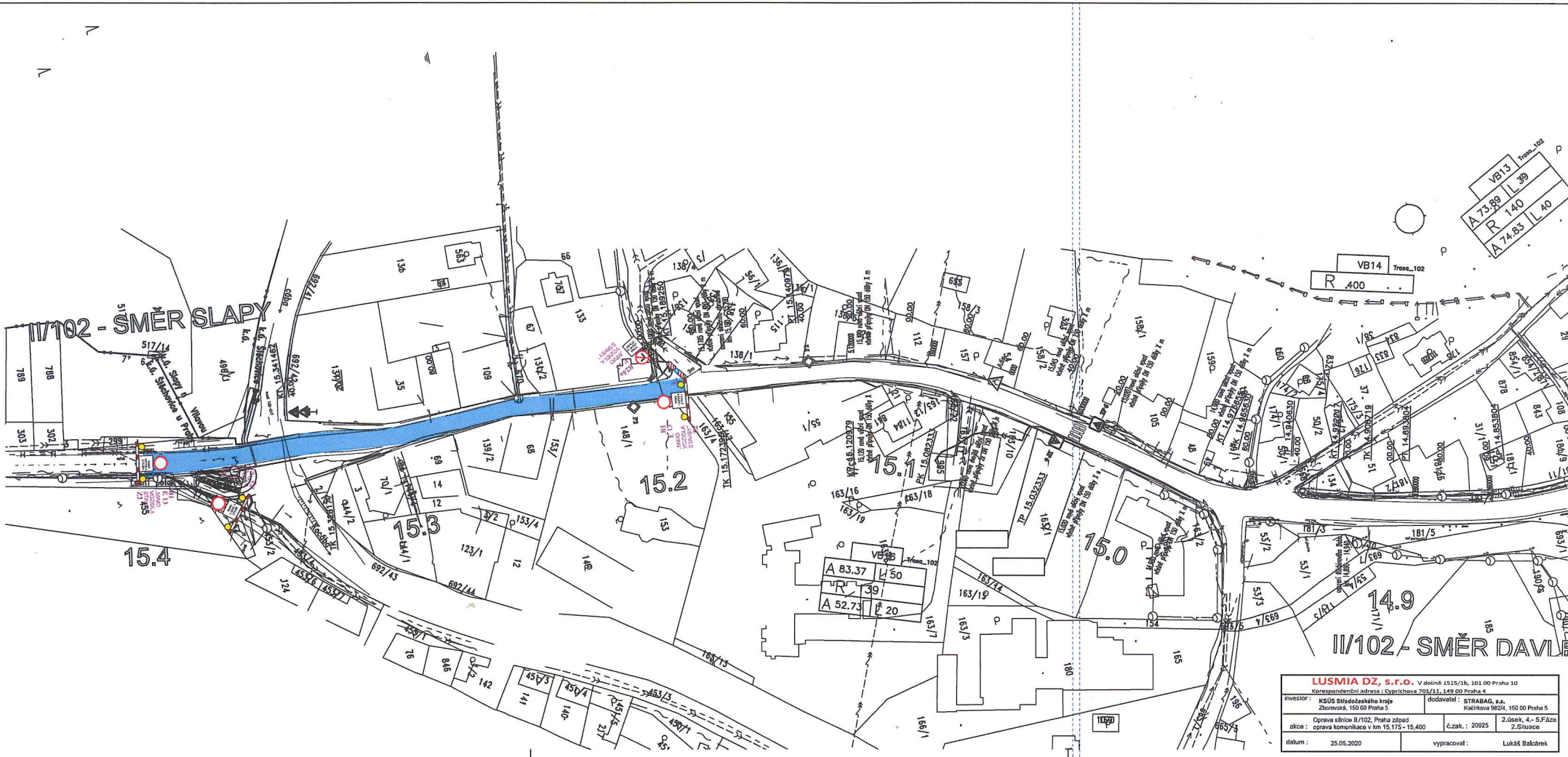
sídlo: Hlavní č.p. 4, Měchenice, 252 06 Davle

Hasičský záchranný sbor Středočeského kraje, IDDS: dz4aa73

sídlo: Jana Palacha č.p. 1970, 272 01 Kladno 1

Zdravotnická záchranná služba Středočeského kraje, příspěvková organizace, IDDS: wmjmahj

sídlo: Vančurova č.p. 1544, 272 01 Kladno 1

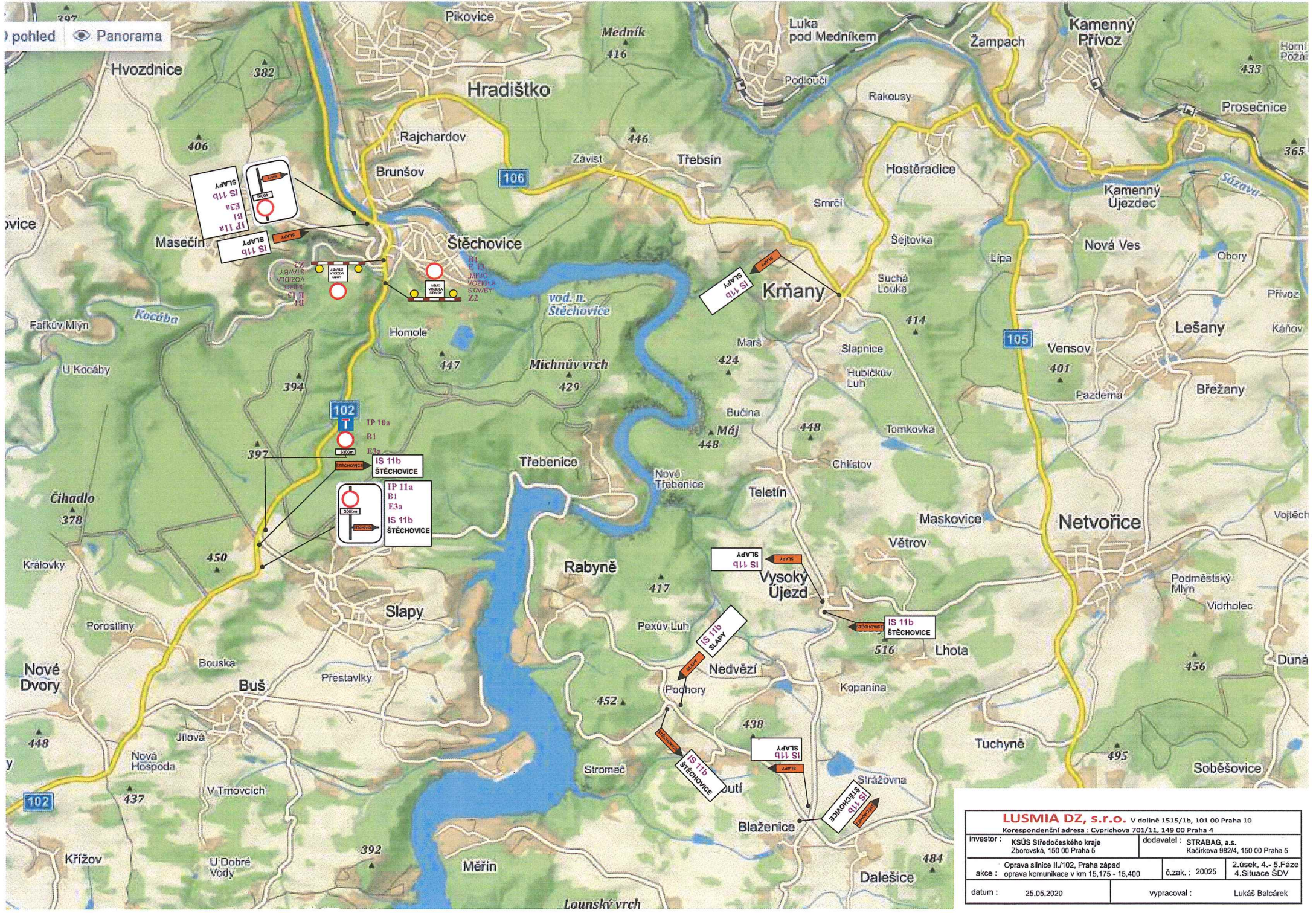


VB13  
A 73.89 L 39  
R 140  
A 74.85 L 40

VB14  
R 400

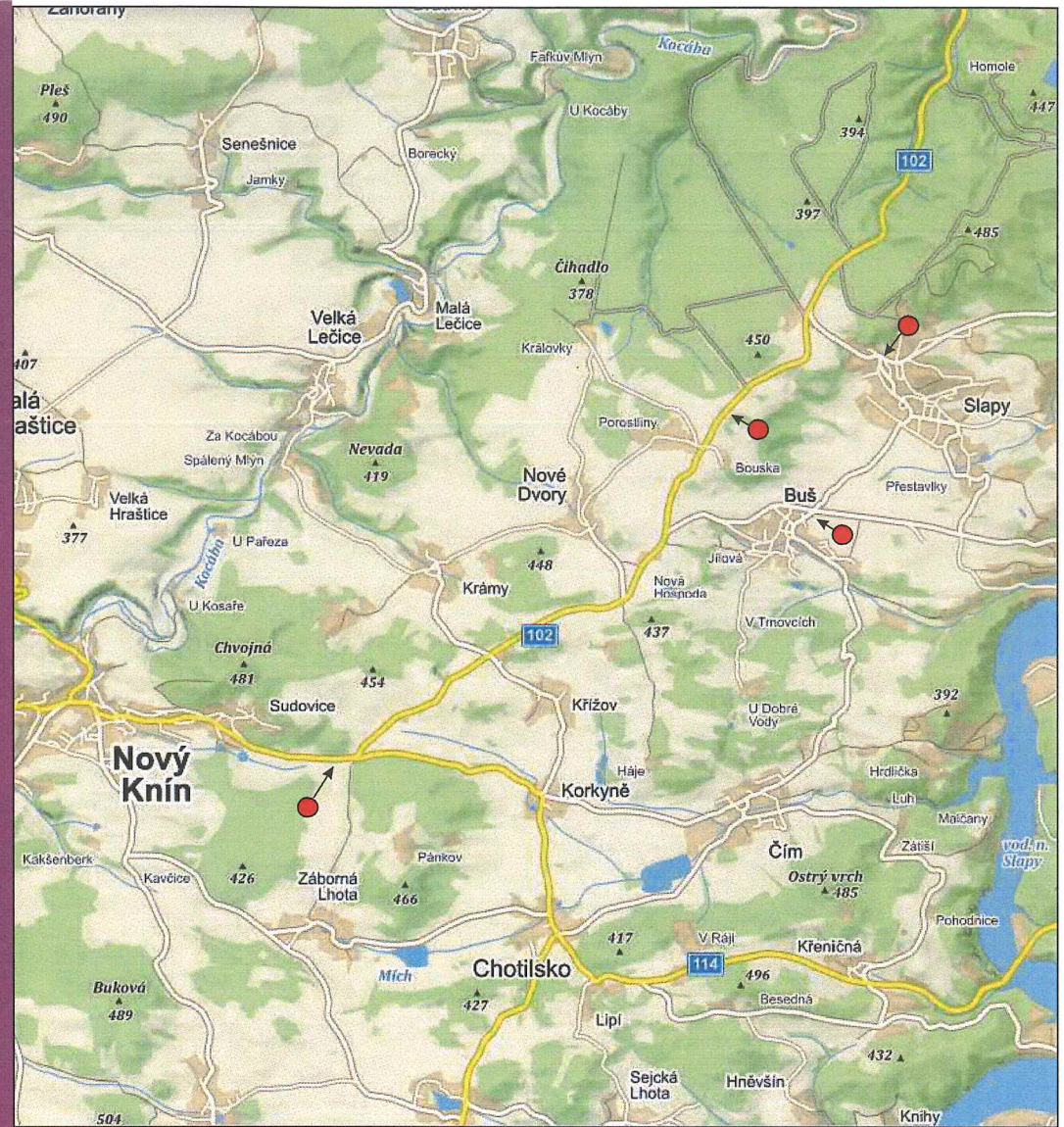
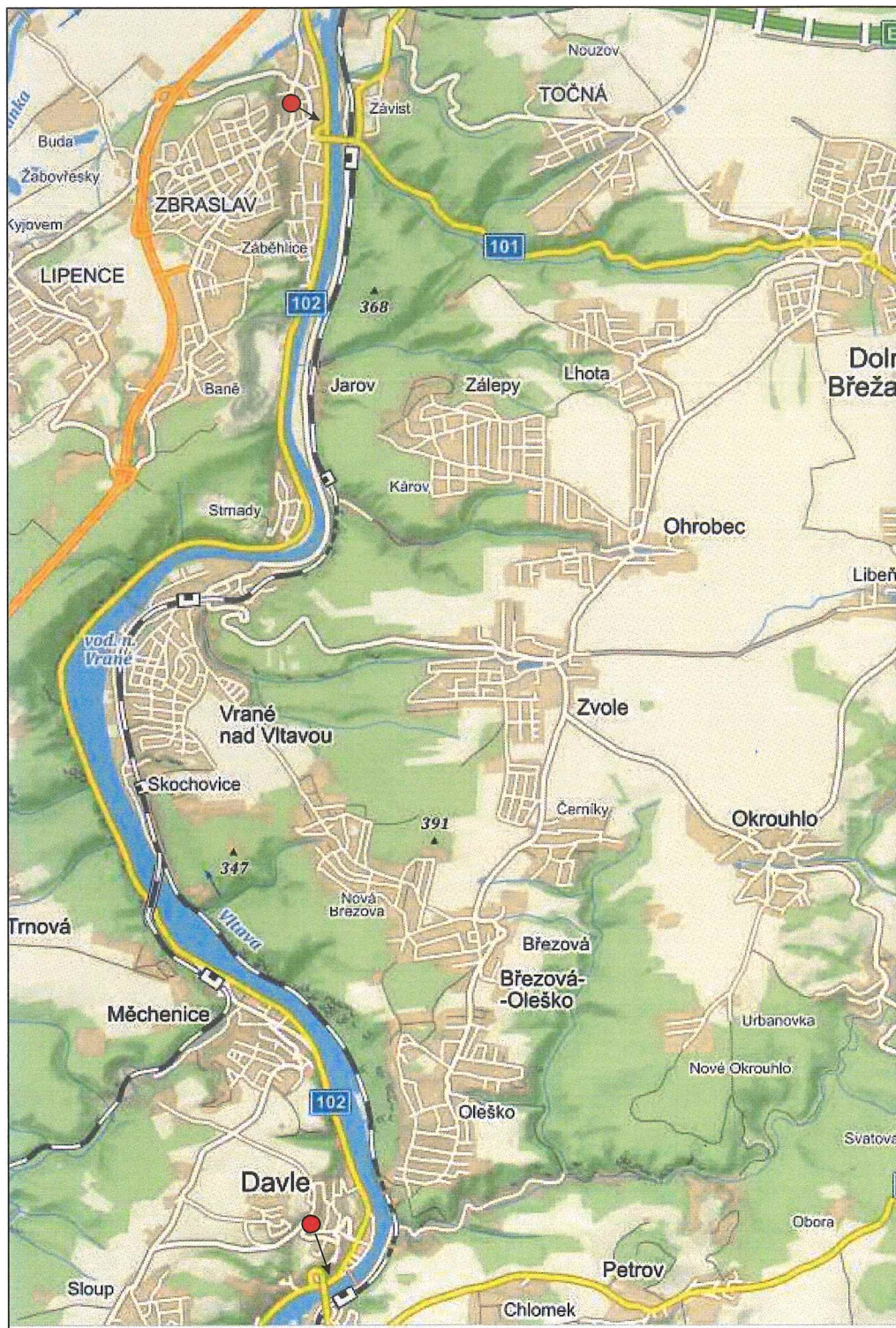
14.9  
II/102 - SMĚR DAVLICE

<b>LUSMIA DZ, s.r.o.</b> V dolině 1515/1b, 101 00 Praha 10			
Korespondenční adresa : Cypričkova 703/13, 149 00 Praha 4			
Investor :	KBÚS Středočeského kraje Zbrojovka, 150 00 Praha 5	Dodavatel :	STRABAG, a.s. Kališova 88/4, 150 00 Praha 5
Oprava sítě II/102, Praha západ		č.znak. :	20925
akce : oprava komunikace v km 15,175 - 15,400		2.osek. 4 - 5.Fáze	2.Situace
datum :	25.05.2020	vypracoval :	Lukáš Baláček



<b>LUSMIA DZ, s.r.o.</b> v dolní 1515/1b, 101 00 Praha 10			
Korespondenční adresa : Cyprichova 701/11, 149 00 Praha 4			
Investor :	KSÚS Středočeského kraje Zborovská, 150 00 Praha 5	dodavatel :	STRABAG, a.s. Kačírkova 882/4, 150 00 Praha 5
akce :	Oprava silnice II./102, Praha západ oprava komunikace v km 15,175 - 15,400	č.zak. :	20025
datum :	25.05.2020	2.úsek, 4.- 5.Fáze 4.Situace ŠDV	vypracoval : Lukáš Balcárek





<b>LUSMIA DZ, s.r.o.</b> V dolině 1515/1b, 101 00 Praha 10			
Korespondenční adresa : Cyprichova 701/11, 149 00 Praha 4			
Investor :	KSÚS Středočeského kraje Zborovská, 150 00 Praha 5	dodavatel :	STRABAG, a.s. Kačírkova 982/4, 150 00 Praha 5
akce :	Oprava silnice II/102, Praha západ oprava komunikace v km 15,175 - 15,400	č.zak. :	20025
datum :	25.05.2020	vypracoval :	Lukáš Balcárek