

ZÁMĚR
prodat nemovitý majetek určené osobě
vyhlášený v souladu s ustanovením § 39 zákona č. 128/2000 Sb. o obcích
(obecní zřízení)


Městys Davle je výlučným vlastníkem **pozemkové parcely parc.č. 416/52** - o výměře 80 m², ostatní plocha, jiná plocha, nově vzniklé na základě Geometrického plánu pro rozdělení pozemku a průběh vytyčené nebo vlastníky upřesněné hranice, č. 975 – 52/2011, ověřeného dne 19.10. 2011, oddělením z pozemkové parcely parc .č. 416/3 v k.ú. Davle, obec Davle, okr. Praha – západ. Pozemek parc .č. 416/3 je zapsán na LV č. 10001 u Katastrálního úřadu pro Středočeský kraj, Katastrální pracoviště Praha - západ pro k.ú. Davle, obec Davle, okr. Praha – západ.

Městys hodlá výše uvedenou nemovitost prodat panu Josefovi Petrákovi, bytem U Vodojemu 78, 252 06 Davle. Tato část pozemku je již historicky svázána s pozemkem pana Josefa Petráka (majitel nemovitosti č.p. 78 a pozemkové parcely parc.č. st.180 vše v k.ú. Davle). Pozemková parcela 416/52 v k.ú. Davle je historicky oplocena a celou dobu ji užíval v dobré víře.

Městys Davle stanovil níže uvedené podmínky:

- 1) Kupní cena ve výši 40.000,-Kč
- 2) Úhrada kupní ceny před podpisem kupní smlouvy

Městys Davle si vyhrazuje právo i po zveřejnění svého záměru od tohoto záměru odstoupit.



Za městys Davle
Jiří Prokůpek
starosta městyse

Vyvěšeno na úřední desce úřadu městyse Davle dne : 9.11.2012

Sňato z úřední desky úřadu městyse Davle dne :

Projednáno v orgánech městyse Davle podle ustanovení § 99 odst. 2 a § 102 odst. 2 pís. m) zákona č. 128/2000 Sb. dne :

Kupní smlouva uzavřena dne :



Seznam souřadnic (S-JTSK)
Číslo bodu Souřadnice pro zápis do KN

Číslo bodu	Souřadnice pro zápis do KN		Kód kv.	Poznámka
	Y	X		
5	747924.71	1064152.10	3	barva na plote
20	747924.08	1064153.25	3	roh budovy
21	747914.98	1064154.30	3	roh budovy
25	747934.80	1064133.61	3	plot.sloupek
26	747935.50	1064123.12	3	barva na plote
27	747935.87	1064118.53	3	plot.sloupek
28	747943.17	1064116.71	3	barva na plote
29	747945.63	1064121.62	3	plot.sloupek
30	747941.89	1064124.44	3	plast.mezník
36	747953.35	1064113.78	3	plot.sloupek
46	747951.55	1064113.85	3	kolík
47	747954.40	1064111.49	3	kolík
48	747958.22	1064107.87	3	kolík
49	747924.68	1064153.18	3	ocel.čep
50	747924.80	1064148.13	3	kolík
51	747933.84	1064118.90	3	barva na plote
54	747933.37	1064133.65	3	barva na plote
55	747926.21	1064133.85	3	barva na plote
58	747962.15	1064104.63	3	barva na plote

VÝKAZ DOSAVADNÍHO A NOVÉHO STAVU ÚDAJŮ KATASTRU NEMOVITOSTI

Dosavadní stav				Nový stav													
Označení pozemku parc. číslem	Výměra parcely		Druh pozemku	Označení pozemku parc. číslem	Výměra parcely		Druh pozemku	Typ stavby	Způsob využití	Způsob využití	Způsob určení výměry	Porovnání se stavem evidence právních vztahů					
	ha	m ²			Způsob využití	ha						m ²	Díl přechází z pozemku označeného v katastru nemovitosti	dřívější poz. evidenci	Císlo listu vlastnictví	Výměra dílu	
													ha	m ²			
416/3	75	75	ostat.pl. ostat.kom.	416/3	73	76	ostat.pl. ostat.kom.			0	416/3		10001		73	76	
				416/50		39	ostat.pl. jiná pl.			2	416/3		10001			39	
				416/51		55	ostat.pl. jiná pl.			2	416/3		10001			55	
				416/52		80	ostat.pl. jiná pl.			2	416/3		10001			80	
				416/54		25	ostat.pl. jiná pl.			2	416/3		10001			25	
416/2	4	91	zahrada	416/2	4	91	zahrada			0			503				
453	5	02	zahrada	453	5	02	zahrada			0			312				
464/2	3	97	zahrada	464/2	3	97	zahrada			0			686				
644/1	23	40	ostat.pl. ostat.kom.	644/1	23	40	ostat.pl. ostat.kom.			0			-				
st. 180	5	99	zast.pl.	st. 180	5	99	zast.pl.	čp. 78 rod.dům		0			763				
	1	19	04		1	19	04										
<i>Parcely zjednodušené evidence</i>																	
644	28	27		644	28	27				0			10001				



Ověřuje se, že tato kopie souhlasí s geometrickým plánem.



96/2011
1.12.2011

Zpřesnění geometrického a polohového určení pozemků podle § 19a odst. 4 katastrálního zákona a navržené v tomto geometrickém plánu lze v katastru nemovitostí provést jen na základě souhlasného prohlášení podle § 85 odst. 6 katastrální vyhlášky.

Dělit nebo scelovat pozemky lze jen na základě územního rozhodnutí, pokud podmínky pro ně nejsou stanoveny jiným rozhodnutím nebo opatřením

<p>GEOMETRICKÝ PLÁN pro rozdělení pozemku, průběh vytyčené nebo vlastníky upřesněné hranice</p> <p>VYHOTOVIL: ING. VÁCLAV HEJDA ZEMĚMĚŘIČSKÁ KANCELÁŘ Žitavského 1/489, 156 00 Praha 5 Zbraslav TEL. 257920455, 606589659, vhejda@centrum.cz</p> <p>Číslo plánu: 975-52/2011 Okres: Praha-západ Obec: Davle Katastrální území: Davle</p> <p>Mapový list: VS-III-18-14, VS-III-18-18 Kód způsobu určení výměry je určen podle § 77 odst. 2 vyhlášky č. 26/2017 Sb.</p> <p>Dosavadním vlastníkům pozemků byla poskytnuta možnost seznámit se v terénu s průběhem navrhovaných nových hranic, které byly označeny předepsaným způsobem: plot.sloupky, plast.mezníkem, barvou</p>	<p>Náležitosti a přesnosti odpovídá právním předpisům.</p>  <p>Ing. Václav Hejda</p>	<p>Katastrální úřad, katastrální pracoviště souhlasí s očíslováním parcel.</p>  <p>12</p>
	<p>Geometrický plán ověřil úředně oprávněný zeměměřický inženýr: Ing. Václav Hejda</p> <p>Dne: 19.10.2011 Číslo: 97/2011</p> <p>Úředně oprávněný zeměměřický inženýr odpovídá za odbornou úroveň geometrického plánu, za dosažení předepsané přesnosti a za správnost a úplnost náležitostí podle právních předpisů.</p>	<p>Souhlas katastrálního úřadu, katastrálního pracoviště pověřil: - 9. 11. 2011 Hrubá Hana</p> <p>Dne: 11.11.2011 Číslo: 2362/2011</p> <p>Jeden výtisk geometrického plánu a předepsané přílohy jsou uloženy u katastrálního úřadu, katastrálního pracoviště.</p>