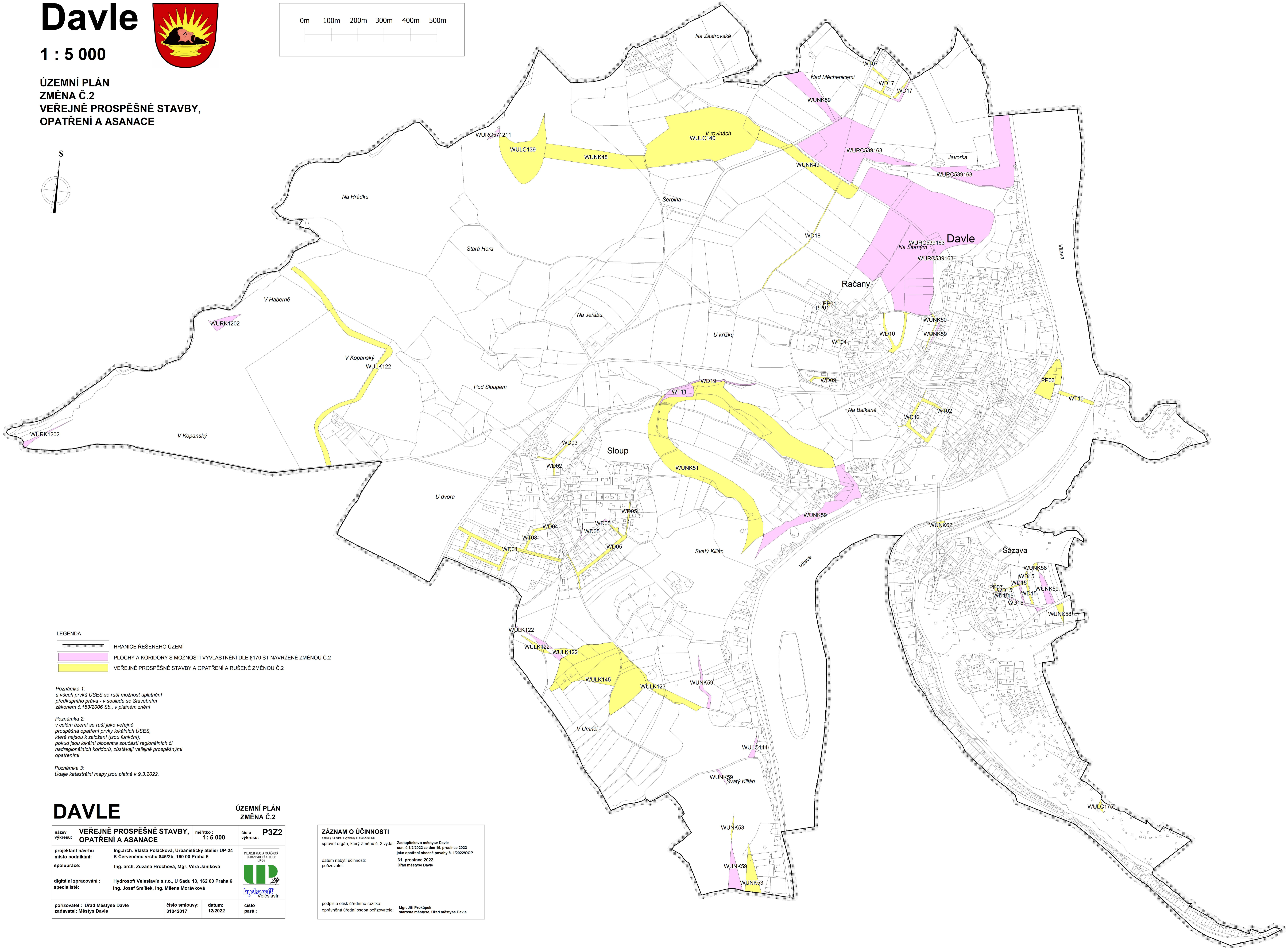

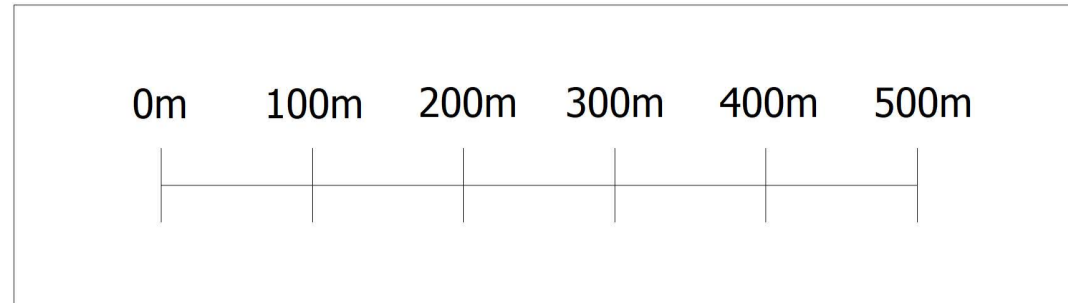


Davle



1 : 5 000

**ÚZEMNÍ PLÁN
ZMĚNA Č.2
VEŘEJNĚ PROSPĚŠNÉ STAVBY,
OPATŘENÍ A ASANACE**



LEGENDA

- HRANICE ŘEŠENÉHO ÚZEMÍ
- PLOCHY A KORIDORY S MOŽNOSTÍ VYVLASTNĚNÍ DLE §170 ST NAVRŽENÉ ZMĚNOU Č.2
- VEŘEJNĚ PROSPĚŠNÉ STAVBY A OPATŘENÍ A RUŠENÉ ZMĚNOU Č.2

*Poznámka 1:
u všech prvků ÚSES se ruší možnost uplatnění
předkupního práva - v souladu se Stavebním
zákonem č.183/2006 Sb., v platném znění*

*Poznámka 2:
v celém území se ruší jako veřejné
prospěšná opatření prvky lokálních ÚSES,
které nejsou k založení (jsou funkční);
pokud jsou lokální biocentra součástí regionálních či
nadregionálních koridorů, zůstávají veřejně prospěšnými
opatřeními*

*Poznámka 3:
Údaje katastrální mapy jsou platné k 9.3.2022.*

DAVLE

**ÚZEMNÍ PLÁN
ZMĚNA Č.2**

název výkresu:	VEŘEJNĚ PROSPĚŠNÉ STAVBY, OPATŘENÍ A ASANACE	měřítko:	1 : 5 000
projektant návrhu místo podnikání:	Ing.arch. Vlasta Poiláčková, Urbanistický atelier UP-24 K Červenému vrchu 845/2b, 160 00 Praha 6	číslo výkresu:	P322
spolupráce:	Ing. arch. Zuzana Hrochová, Mgr. Věra Janíková	 	
digitální zpracování : specialista:	Hydrosóft Velešlavin s.r.o., U Sadu 13, 162 00 Praha 6 Ing. Josef Smíšek, Ing. Milena Morávková		
pořizovatel : Úřad Městysse Davle zadavatel: Městys Davle	číslo smlouvy: 31042017	datum: 12/2022	číslo paré :

ZÁZNAM O ÚČINNOSTI	
podle § 14 odst. 1 vyhlášky č. 505/2006 Sb.	Zastupitelstvo městyse Davle
správní orgán, který Změnu č. 2 vydal:	usn. č. 1/23.2022 ze dne 15. prosince 2022 jako opatření obecné povahy č. 1/2022/OOP
datum nabytí účinnosti:	31. prosince 2022
pořizovatel:	Úřad městyse Davle
podpis a otisk úředního razítka: oprávněná úřední osoba pořizovatele:	Mgr. Jiří Prokůpek starosta městyse, Úřad městyse Davle