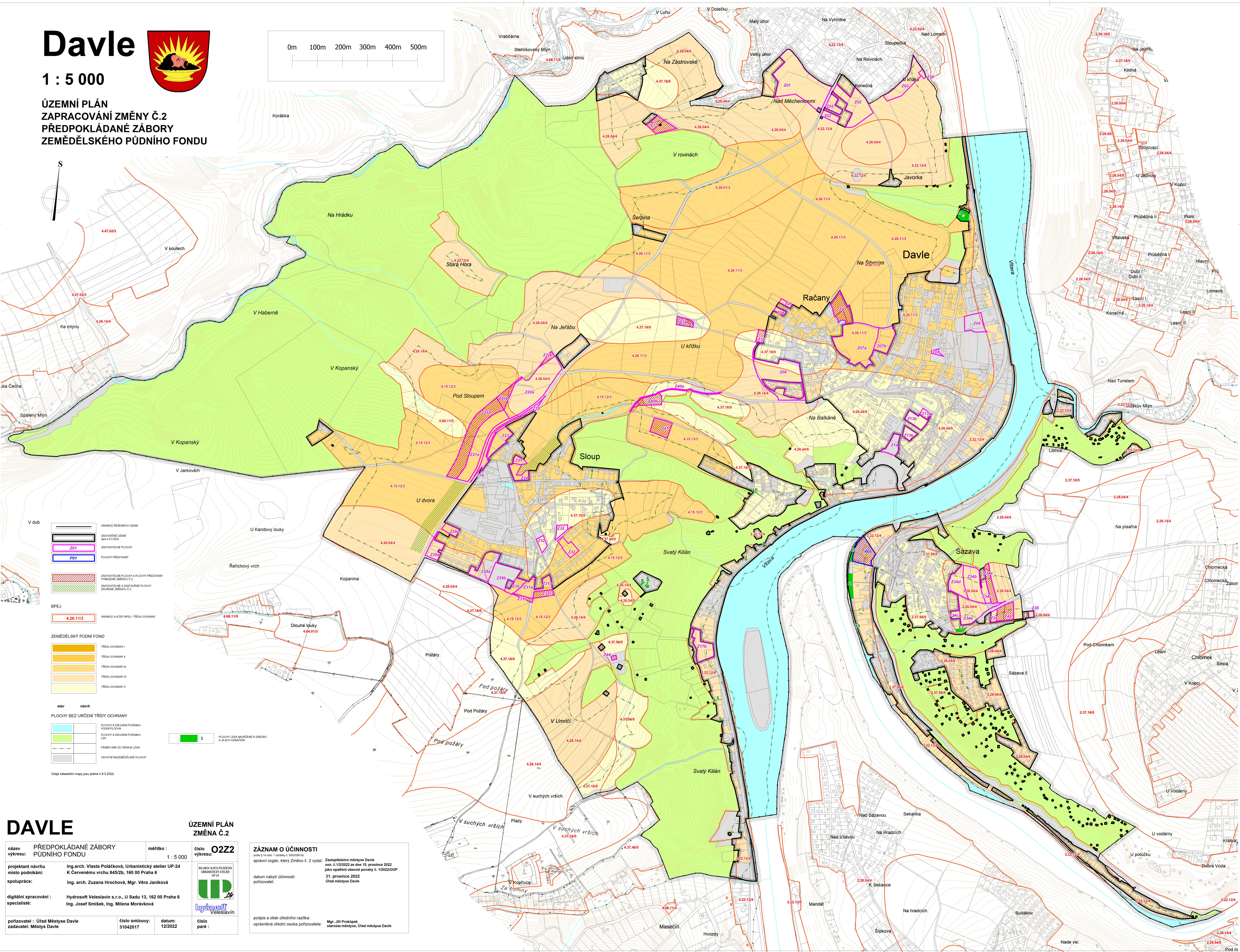

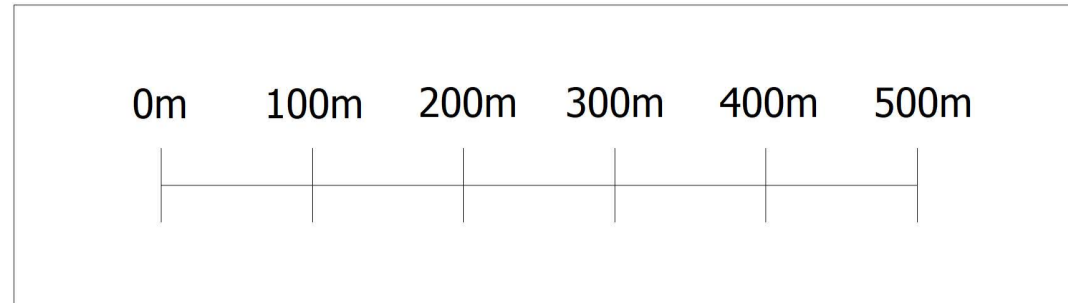


Davle



1 : 5 000

ÚZEMNÍ PLÁN ZAPRACOVÁNÍ ZMĚNY Č.2 PŘEDPOKLÁDANÉ ZÁBORY ZEMĚLÉSKÉHO PŮDNÍHO FONDU



LEGENDA

HRANICE ŘEŠENÉHO ÚZEMÍ
ZASTAVĚNÉ ÚZEMÍ
ZASTAVITELNÉ PLOCHY
PLOCHY PŘESTAVBY

ZASTAVITELNÉ PLOCHY A PLOCHY PŘESTAVBY
VYMEZENÉ ZNĚMKOU C2
ZASTAVITELNÉ A ZASTAVĚNÉ PLOCHY
ZVLÁŠTNĚ ZNĚMKOU C2

BPEJ
4.26.1113 HRANICE A KÓDY BPEJ I TŘÍDA OCHRANY

ZEMĚLÉSKÝ PŮDNÍ FOND
TŘÍDA OCHRANY I.
TŘÍDA OCHRANY II.
TŘÍDA OCHRANY III.
TŘÍDA OCHRANY IV.
TŘÍDA OCHRANY V.

stav návrh
PLOCHY BEZ URČENÍ TŘÍDY OCHRANY
PLOCHY S DRUHEM POZEMKU
VODNÍ PLOCHA
PLOCHY S DRUHEM POZEMKU
LES
PÁSMO 50M OD OKRAJE LESA
OSTATNÍ NEZEMĚLÉSKÉ PLOCHY

**PLOCHY LESA NAVRŽENÉ K ZÁBORU
A JICHOU VYKAZOVANÉ**

Údaje katastrální mapy jsou platné k 9.3.2022.

DAVLE

**ÚZEMNÍ PLÁN
ZMĚNA Č.2**

název výkresu: PŘEDPOKLÁDANÉ ZÁBORY PŮDNÍHO FONDU měřítko: 1 : 5 000 číslo výkresu: **O222**

projektant návrhu místo podnikání: Ing.arch. Vlasta Poláčková, Urbanistický atelier UP-24 K Červenému vrchu 845/2b, 160 00 Praha 6

spolupráce: Ing. arch. Zuzana Hrochová, Mgr. Věra Janková

digitální zpracování : Hydrossoft Veleslavin s.r.o., U Sadu 13, 162 00 Praha 6
specialisté: Ing. Josef Smíšek, Ing. Milena Morávková

pořizovatel : Úřad Městské Davle
zadávatel: Město Davle

číslo smlouvy: 31042017 datum: 12/2022 číslo paré :

UP
URBANISTICKÝ ATELIER
UP-24
Hydrossoft
Veleslavin

ZÁZNAM O ÚČINNOSTI

datum nabytí účinnosti: 31. prosince 2022 pořizovatel: Úřad městské Davle

Zastupitelstvo městyse Davle usn. č. 1/2/2022 ze dne 15. prosince 2022 jako opatření obecné povahy č. 1/2022/00P

podpis a otisk úředního razítka: Mgr. Jiří Prokůpek starosta městyse, Úřad městské Davle
oprávněná úřední osoba pořizovatele: