

ZÁMĚR
směnit nemovitý majetek
vyhlášený v souladu s ustanovením § 39 zákona č. 128/2000 Sb. o obcích
(obecní zřízení)


Městys Davle je výlučným vlastníkem **pozemkové parcely parc.č. 77/40 – ostatní plocha, jiná plocha**, vše v k.ú. Davle, obec Davle, okr. Praha – západ. Pozemek parc. č. 77/40 je zapsán na LV č. 10001 u Katastrálního úřadu pro Středočeský kraj, Katastrální pracoviště Praha - západ pro k.ú. Davle, obec Davle, okr. Praha – západ.

Denisa Fialová, bytem Kiliánská 237, 252 06 Davle – je vlastníkem **pozemkových parcel parc.č. 1041 - ostatní plocha, jiná plocha, 1045 - ostatní plocha, jiná plocha, 1046 - ostatní plocha, jiná plocha** vše v k.ú. Davle, obec Davle, okr. Praha – západ. Pozemky parc. č. 1041, 1045 a 1046 jsou zapsány na LV č. 132 u Katastrálního úřadu pro Středočeský kraj, Katastrální pracoviště Praha - západ pro k.ú. Davle, obec Davle, okr. Praha – západ.

Městys Davle hodlá výše uvedené nemovitosti – pozemkové parcely směnit. Důvodem směny je získání části historicky využívané pěší cesty a chodníku do majetku městyse.

Městys Davle si vyhrazuje právo i po zveřejnění svého záměru od tohoto záměru odstoupit.




Za městys Davle
Mgr. Jiří Prokůpek
starosta městyse

Vyvěšeno na úřední desce úřadu městyse Davle dne : 7. 11. 2023

Sňato z úřední desky úřadu městyse Davle dne : 23. 11. 2023

Projednáno v orgánech městyse Davle dne :

Směnná smlouva uzavřena dne :

77/6

77/5

Q
78/2

151

Q
77/2

1042

Q
615/3

1040

1041

81

77/40

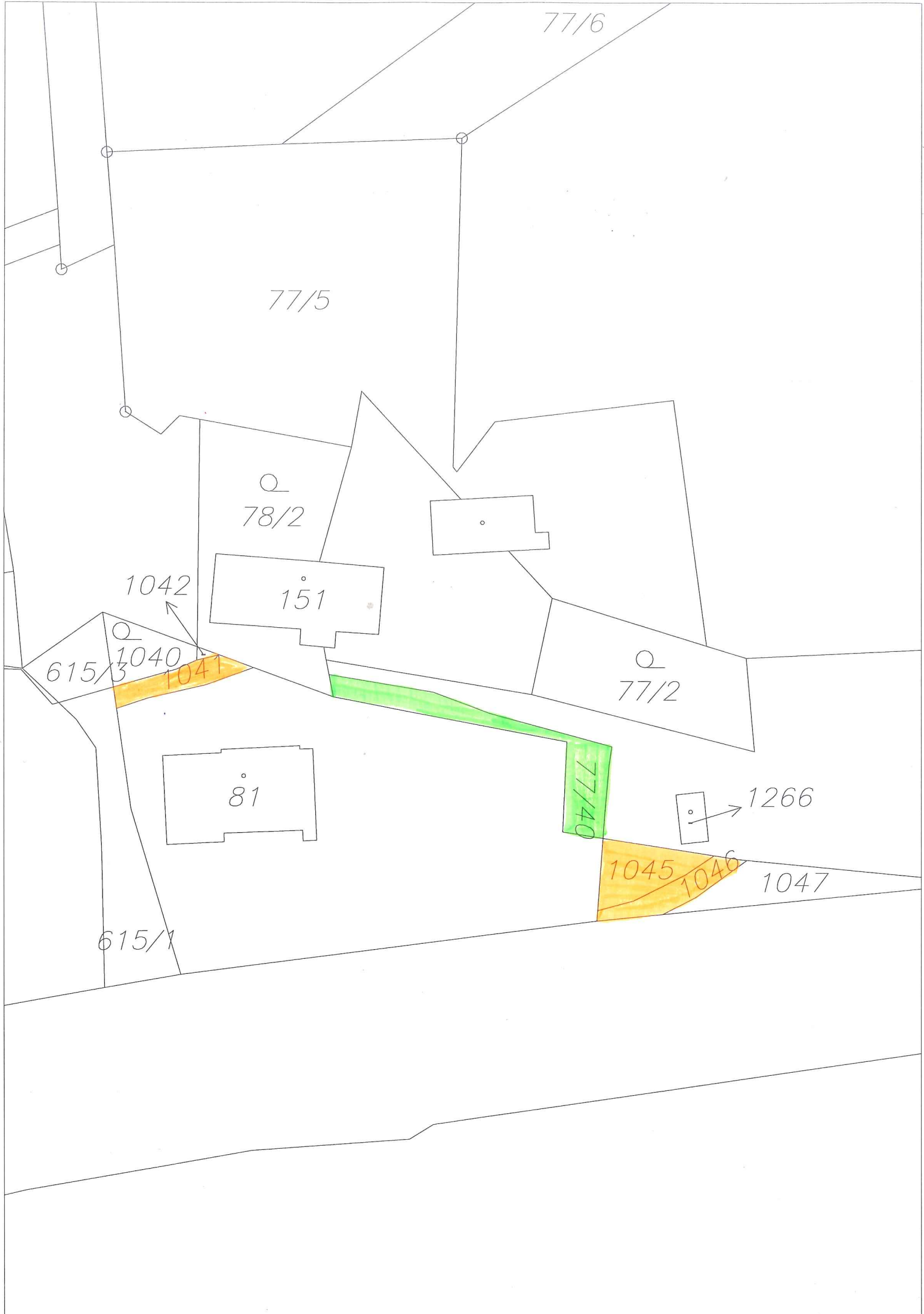
1266

1045

1046

1047

615/1



VÝKAZ DOSAVADNÍHO A NOVÉHO STAVU ÚDAJŮ KATASTRU NEMOVITOSTÍ															
Dosavadní stav					Nový stav										
Označení pozemku parc. číslem	Výměra parcely		Druh pozemku	Způsob využití	Označení pozemku parc. číslem	Výměra parcely		Druh pozemku	Typ stavby	Způsob využití	Způsob využití	Porovnání se stavem evidence právních vztahů			
	ha	m ²				ha	m ²					Díl přechází z pozemku označeného v katastru nemovitostí	divější poz. evidenci	Číslo listu vlastnický	Výměra dílu
st. 81	9	95	zast.pl.		st. 81	8	79	zast.pl.	čp.237 rod.dům	0	0	st. 81	132	8	79
					1045		35	ostat.pl. jiná pl.		2	0	st. 81	132		35
					1046		24	ostat.pl. jiná pl.		0	0	st. 81	132		24
					1047		57	ostat.pl. jiná pl.		0	0	st. 81	132		57
77/4	22	53	ostat.pl. jiná pl.		77/4	21	89	ostat.pl. jiná pl.		0	0	77/4	10001	21	89
					77/40		64	ostat.pl. jiná pl.		0	0	77/4	10001		64
	32	48				32	48								

MISYS-KatastrSQL, informativní výpis pro vnitřní potřebu!

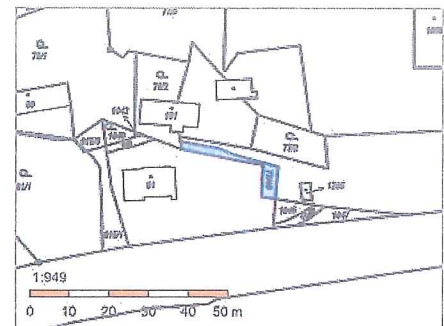
OKRES: CZ020A Praha-západ, 3210	SOUPIS PARCEL	Data platná k: 1.09.2023
OBEC: 539163 Davle		
KAT.ÚZEMÍ: 624811 Davle		

původ: Katastr nemovitostí (KN)

PARCELA	VÝMĚRA [m ²]	DRUH	VYUŽITÍ	LV	CENA BPEJ	
KN 1041	22	ostat.pl.	jiná plocha	132	-	
Oprávněný subjekt, adresa					Identifikátor	Podíl

Informace o pozemku

Parcelní číslo:	77/40
Obec:	Davle [539163]
Katastrální území:	Davle [624811]
Číslo LV:	10001
Výměra [m ²]:	64
Typ parcely:	Parcela katastru nemovitostí
Mapový list:	KMD
Určení výměry:	Graficky nebo v digitalizované mapě
Způsob využití:	jiná plocha
Druh pozemku:	ostatní plocha



Vlastníci, jiní oprávnění

Vlastnické právo	Podíl
Městys DAVLE, Na náměstí 63, 25206 Davle	

Způsob ochrany nemovitosti

Nejsou evidovány žádné způsoby ochrany.

Seznam BPEJ

Parcela nemá evidované BPEJ.

Omezení vlastnického práva

Nejsou evidována žádná omezení.

Jiné zápisy

Nejsou evidovány žádné jiné zápisy.

Řízení, v rámci kterých byl k nemovitosti zapsán cenový údaj

Nemovitost je v územním obvodu, kde státní správu katastru nemovitostí ČR vykonává [Katastrální úřad pro Středočeský kraj, Katastrální pracoviště Praha-západ](#)

Zobrazené údaje mají informativní charakter. Platnost dat k 03.10.2023 17:00.