

**ZÁMĚR**  
**prodat nemovitý majetek určené osobě**  
**vyhlášený v souladu s ustanovením § 39 zákona č. 128/2000 Sb. o obcích**  
**(obecní zřízení )**

Městys Davle je výlučným vlastníkem **pozemkové parcely parc.č. 499/10** - o výměře 204 m<sup>2</sup>, ostatní plocha, jiná plocha, nově vzniklé na základě Geometrického plánu pro rozdělení pozemku a průběh vytyčené nebo vlastníky upřesněné hranice, č. 910 – 31/2010, ověřeného dne 4.5. 2012, oddělením z pozemkové parcely parc .č. 499/5 v k.ú. Davle, obec Davle, okr. Praha – západ. Pozemek parc .č. 499/5 je zapsán na LV č. 10001 u Katastrálního úřadu pro Středočeský kraj, Katastrální pracoviště Praha - západ pro k.ú. Davle, obec Davle, okr. Praha – západ.


Městys hodlá výše uvedenou nemovitost prodat manželům Marii a Jiřímu Blažkovým, bytem Na Vinicích 202, 252 06 Davle. Tato část pozemku je již historicky svázána s pozemkem rodiny Blažkových (majitelé nemovitosti č.p. 202 a pozemkové parcely parc.č. 505/8 vše v k.ú. Davle). Pozemková parcela je historicky oplocena a celou dobu ji rodina užívala v dobré víře.

Městys Davle stanovil níže uvedené podmínky:

- 1) Kupní cena ve výši 102.000,-Kč
- 2) Kupní cena bude zaplacená před podpisem kupní smlouvy

Městys Davle si vyhrazuje právo i po zveřejnění svého záměru od tohoto záměru odstoupit.



  
Za městys Davle  
Jiří Prokůpek  
starosta městyse

Vyvěšeno na úřední desce úřadu městyse Davle dne : 26.3.2013

Sňato z úřední desky úřadu městyse Davle dne :

Projednáno v orgánech městyse Davle podle ustanovení § 99 odst. 2 a § 102 odst. 2 pís. m) zákona č. 128/2000 Sb. dne :

Kupní smlouva uzavřena dne :







VÝKAZ DOSAVADNÍHO A NOVÉHO STAVU ÚDAJŮ KATASTRU NEMOVITOSTÍ																	
Dosavadní stav				Nový stav													
Označení pozemku parc. číslem	Výměra parcely		Druh pozemku	Označení pozemku parc. číslem	Výměra parcely		Druh pozemku	Typ stavby	Způsob využití	Způsob využití	Způsob určení výměr	Porovnání se stavem evidence právních vztahů					
	ha	m <sup>2</sup>			Způsob využití	ha						m <sup>2</sup>	Díl přechází z pozemku označeného v katastru nemovitostí	dřívejší poz. evidenci	Číslo listu vlastnictví	Výměra dílu	
496/1	32	62	ostat. pl.	496/1	32	42	ostat. pl.				0						
499/1	18	12	ostat. kom.	499/1	17	93	ostat. kom.				0	499/1		10001	17	85	i
			ostat. kom.				ostat. kom.					499/5		10001	17	8	a
499/5	29	21	ostat. pl. neplodná	499/5	16	55	ostat. pl. neplodná				0	499/5		10001	16	55	
				499/9	3	18	ostat. pl. jiná pl.				2	499/5		10001	3	16	k
				499/10	2	04	ostat. pl. jiná pl.				2	499/5		10001	3	18	b
				499/11	5	56	ostat. pl. jiná pl.				2	499/5		10001	5	56	
				499/12	2	07	ostat. pl. jiná pl.				0	499/5		10001	1	82	g
503/9	10	65	zahrada	503/9	10	65	zahrada				0	499/1		10001	25		h
505/2	7	14	zahrada	505/2	7	14	zahrada				0			345			
505/3	10	52	ostat. pl. neplodná	505/3	10	47	ostat. pl. neplodná				0			29			
505/5	5	02	zahrada	505/5	5	02	zahrada				0	505/3		10001	10	46	l
505/8	3	29	orná p.	505/8	3	29	zahrada				0	506		939	10	47	f
506	5	97	ostat. pl. neplodná	506/1	6	13	ostat. pl. jiná pl.				0			43			
				506/2	9		ostat. pl. ostat. kom.				0	506	496/2	10001	5	87	j
												505/3	497/1	10001	19		d
														10001	6		c
															6	13	e
												506		939		9	
	1	22	54		1	22	54										
<b>Parcely zjednodušené evidence- PK</b>																	
496/2	15	06		496/2	15	05					0			10001			
497/1	2	26		497/1	2	07					0			10001			

Výkaz údajů o bonitovaných půdně ekologických jednotkách (BPEJ) k parcelám nového stavu											
Parcelní číslo podle katastru nemovitostí		Kód BPEJ	Výměra		BPEJ na dílu parcely	Parcelní číslo podle zjednodušené evidence		Kód BPEJ	Výměra		BPEJ na dílu parcely
ha	m <sup>2</sup>		ha	m <sup>2</sup>		ha	m <sup>2</sup>		ha	m <sup>2</sup>	
496/2		42611	15	05		497/1		42611	2	07	

Zpřesnění geometrického a polohového určení pozemků podle § 19a odst. 4 katastrálního zákona a navržené v tomto geometrickém plánu lze v katastru nemovitostí provést jen na základě souhlasného prohlášení podle § 85 odst. 6 katastrální vyhlášky.

Dělit nebo scelovat pozemky lze jen na základě územního rozhodnutí, pokud podmínky pro ně nejsou stanoveny jiným rozhodnutím nebo opatřením

<b>GEOMETRICKÝ PLÁN</b> <b>pro rozdělení pozemků, změnu hranic pozemku a průběh vytyčené nebo vlastníky upřesněné hranice</b> VYHOTOVIL: ING. VÁCLAV HEJDA ZEMĚMĚŘIČSKÁ KANCELÁŘ Žitavského 1/489, 156 00 Praha 5 Zbraslav TEL. 257920455, 606589659 vhejda@centrum.cz Číslo plánu: 910-31/2010 Okres: Praha - západ Obec: Davle Katastrální území: Davle Mapový list: VS-III-18-14 Kód způsobu určení výměr je určen podle § 77 odst. 2 vyhlášky č. 26/2007 Sb. Dosavadním vlastníkům pozemků byla poskytnuta možnost seznámit se v terénu s průběhem navrhovaných nových hranic, které byly označeny předepsaným způsobem: <b>zdmi, ploty</b>	Nálezitostmi a přesností odpovídá právním předpisům.  Geometrický plán ověřil úředně oprávněný zeměměřičský inženýr: <b>Ing. Miloš Vonička</b> Dne: 4.5.2012 Číslo: 2446/2012	Katastrální úřad, katastrální pracoviště souhlasí s očíslováním parcel.  Souhlas katastrálního úřadu, katastrálního pracoviště potvrdil: <b>ing. Miloš Střihavka</b> Dne: 23-05-2012 Číslo: 1013/2012
	Jeden prvopis geometrického plánu a předepsané přílohy jsou uloženy u katastrálního úřadu, katastrálního pracoviště.	